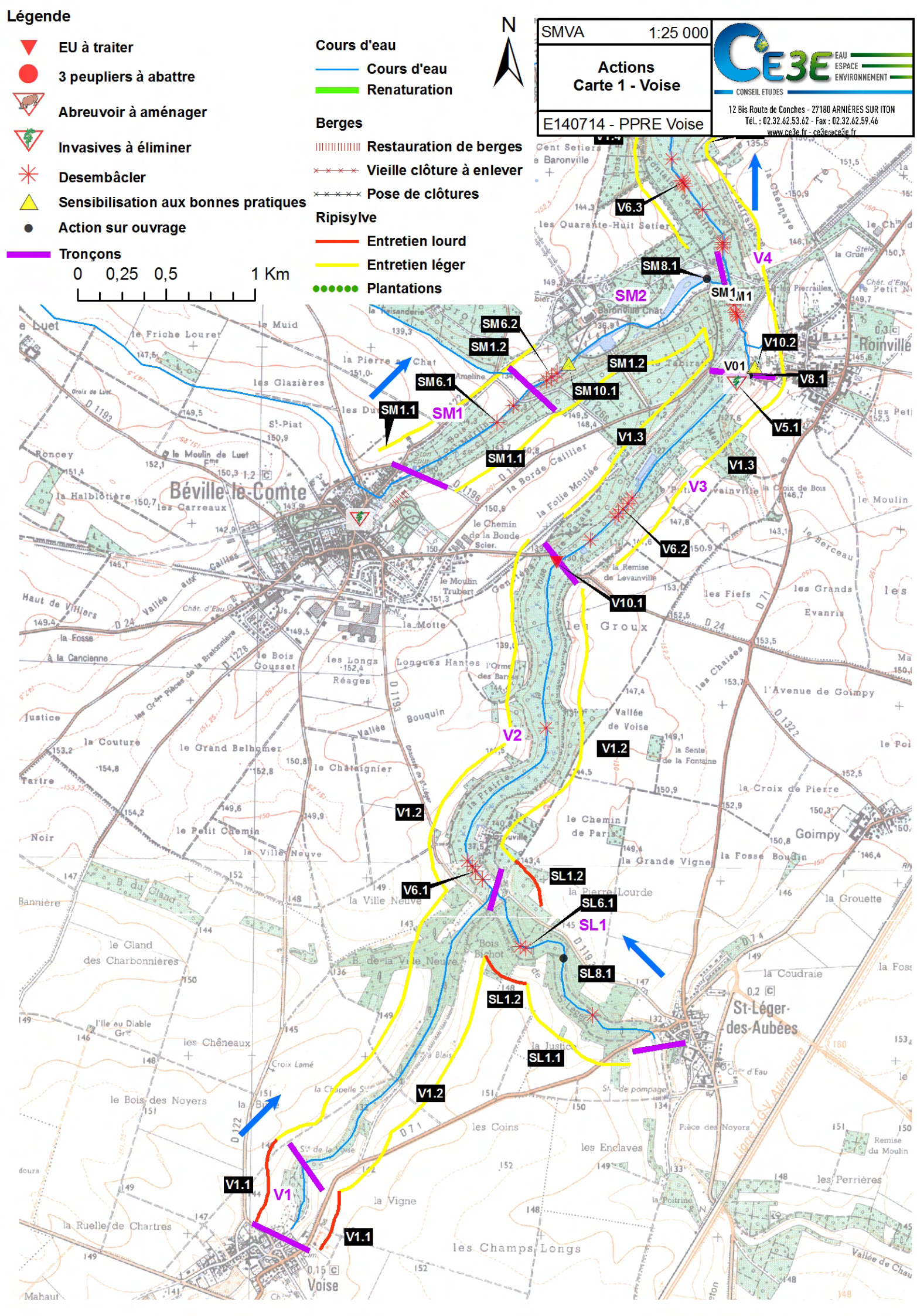
Légende
EU à traiter
3 peupliers à abattre
Abreuvoir à aménager
Invasives à éliminer
Desembâcler
Sensibilisation aux bonnes pratiques
Action sur ouvrage
Tronçons
0 0,25 0,5 1 Km
Cours d'eau
Cours d'eau
Renaturation
Berges
Restauration de berges
Vieille clôture à enlever
Pose de clôtures
Ripisylve
Entretien lourd
Entretien léger
Plantations
N
SMVA 1:25 000
Actions
Carte 1 - Voise
E140714 - PPRE Voise
CE3E EAU ESPACE ENVIRONNEMENT
CONSEIL ETUDES
12 Bis Route de Conches - 27180 ARNIÈRES SUR ITON
Tél. : 02.32.62.53.62 - Fax : 02.32.62.59.46
www.ce3e.fr - ce3e@ce3e.fr
SM1
SM1.1
SM1.2
SM2
SM6.1
SM6.2
SM8.1
SM10.1
V01
V1
V1.1
V1.2
V1.3
V2
V3
V4
V5.1
V6.1
V6.2
V6.3
V8.1
V10.1
V10.2
SL1
SL1.1
SL1.2
SL6.1
SL8.1
Béville-le-Comte
Voise
St-Léger-des-Aubées
Roinville
Goimpy

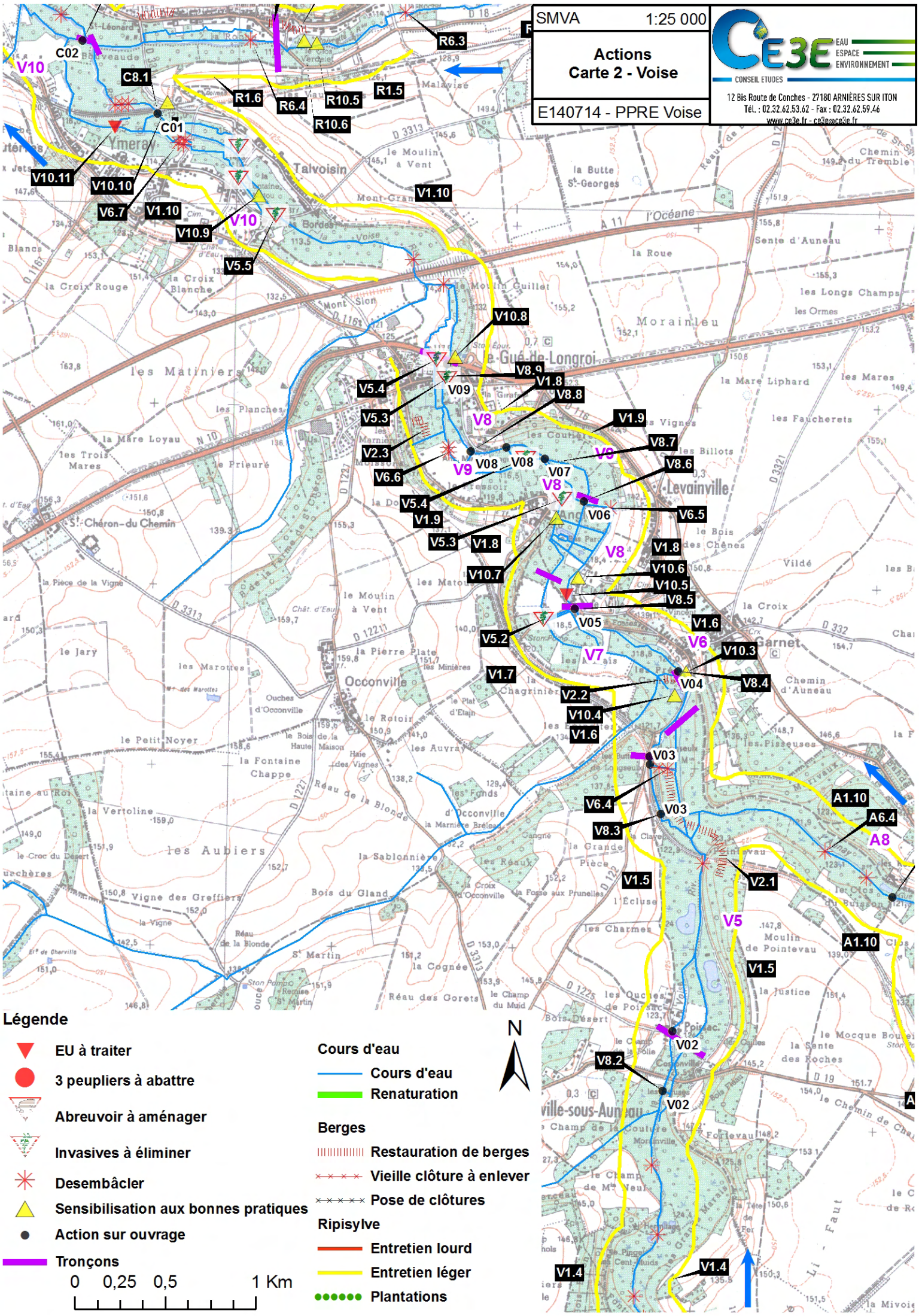
SMVA 1:25 000
Actions
Carte 2 - Voise
E140714 - PPRE Voise
CE3E EAU ESPACE ENVIRONNEMENT
CONSEIL ETUDES
12 Bis Route de Conches - 27180 ARNIÈRES SUR ITON
Tél. : 02.32.62.53.62 - Fax : 02.32.62.59.46
www.ce3e.fr - ce3e@ce3e.fr
Légende
EU à traiter
3 peupliers à abattre
Abreuvoir à aménager
Invasives à éliminer
Desembâcler
Sensibilisation aux bonnes pratiques
Action sur ouvrage
Tronçons
Cours d'eau
Cours d'eau
Renaturation
Berges
Restauration de berges
Vieille clôture à enlever
Pose de clôtures
Ripisylve
Entretien lourd
Entretien léger
Plantations
0 0,25 0,5 1 Km
N
C02
C8.1
C01
R6.3
R1.6
R6.4
R10.5
R1.5
R10.6
V10
V10.11
V10.10
V6.7
V1.10
V10.9
V5.5
V1.10
V10.8
V8.9
V1.8
V8.8
V5.4
V09
V5.3
V8
V1.9
V2.3
V8.7
V9
V6.6
V9
V08
V08
V07
V8.6
V8
V5.4
V06
V6.5
V1.9
V5.3
V1.8
V8
V1.8
V10.7
V10.6
V10.5
V8.5
V05
V1.6
V5.2
V6
V10.3
V7
V1.7
V04
V8.4
V2.2
V10.4
V1.6
V03
V6.4
V03
A1.10
A6.4
A8
V8.3
V1.5
V2.1
V5
A1.10
V1.5
V02
V8.2
V02
V1.4
V1.4
Ymeray
Talvoisin
Morainleu
Levainville
Occonville
Garnet
Poissac
St-Chéron-du Chemin
le Gué-de-Longroi
les Matiniers
les Aubiers
la Vertoline
la Fontaine Chappe
le Petit Noyer
Bois du Gland
la Sablonnière
la Justice
Moulin de Pointeval
la Cognée
Réau de la Blonde
l'Océane
A 11
D 3313
D 116
D 332
D 1225
D 122
D 1227
D 12211
D 3321
D 1167
N 10

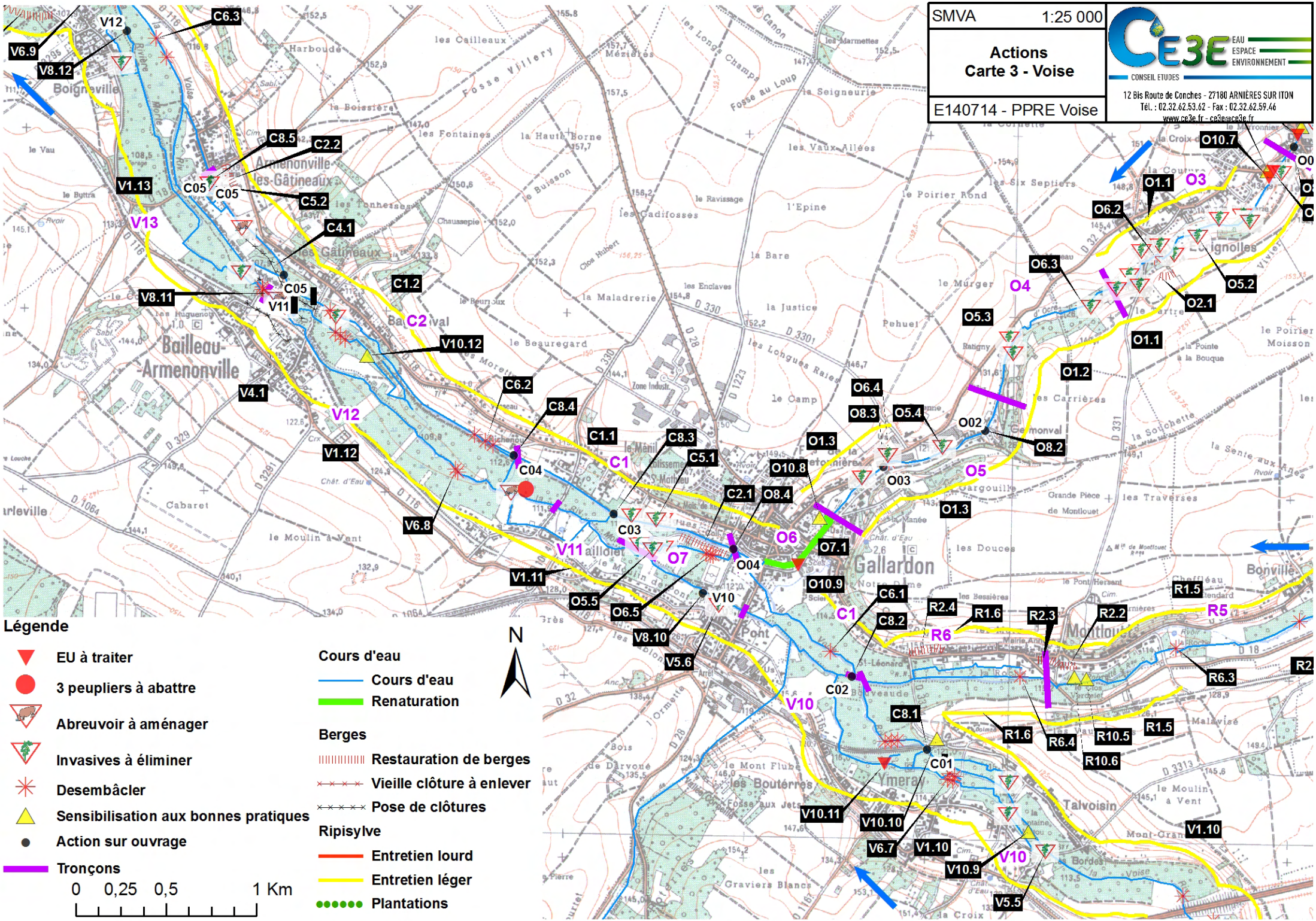
SMVA
1:25 000
Actions
Carte 3 - Voise
E140714 - PPRE Voise
CE3E
EAU
ESPACE
ENVIRONNEMENT
CONSEIL ETUDES
12 Bis Route de Conches - 27180 ARNIÈRES SUR ITON
Tél. : 02.32.62.53.62 - Fax : 02.32.62.59.46
www.ce3e.fr - ce3e@ce3e.fr
Légende
EU à traiter
3 peupliers à abattre
Abreuvoir à aménager
Invasives à éliminer
Desembâcler
Sensibilisation aux bonnes pratiques
Action sur ouvrage
Tronçons
0 0,25 0,5 1 Km
Cours d'eau
Cours d'eau
Renaturation
Berges
Restauration de berges
Vieille clôture à enlever
Pose de clôtures
Ripisylve
Entretien lourd
Entretien léger
Plantations
N
V12
C6.3
V6.9
V8.12
C8.5
C2.2
V1.13
C05
C5.2
V13
C4.1
C1.2
V8.11
V11
V10.12
C2
V4.1
V12
C6.2
C8.4
C1.1
C8.3
C5.1
C1
V1.12
C04
V6.8
C03
C2.1
O8.4
O10.8
O1.3
O6
O7
O7.1
O04
V11
V1.11
O5.5
O6.5
V10
V8.10
V5.6
C6.1
C8.2
C1
R2.4
R1.6
R6
R2.3
R2.2
R1.5
R5
R6.3
C02
V10
C8.1
R1.6
R6.4
R10.5
R10.6
R1.5
C01
V10.11
V10.10
V6.7
V1.10
V10.9
V10
V5.5
V1.10
O10.7
O1.1
O3
O6.2
O6.3
O4
O5.2
O2.1
O5.3
O1.1
O1.2
O6.4
O8.3
O5.4
O02
O8.2
O5
O03
O1.3
Bailleau-Armenonville
Armenonville-les-Gâtineaux
Boigneville
Gallardon
Bonville
Talvoisin
Ymeray
Pont
Montlouet
Gemonval
Ratigny
Voise

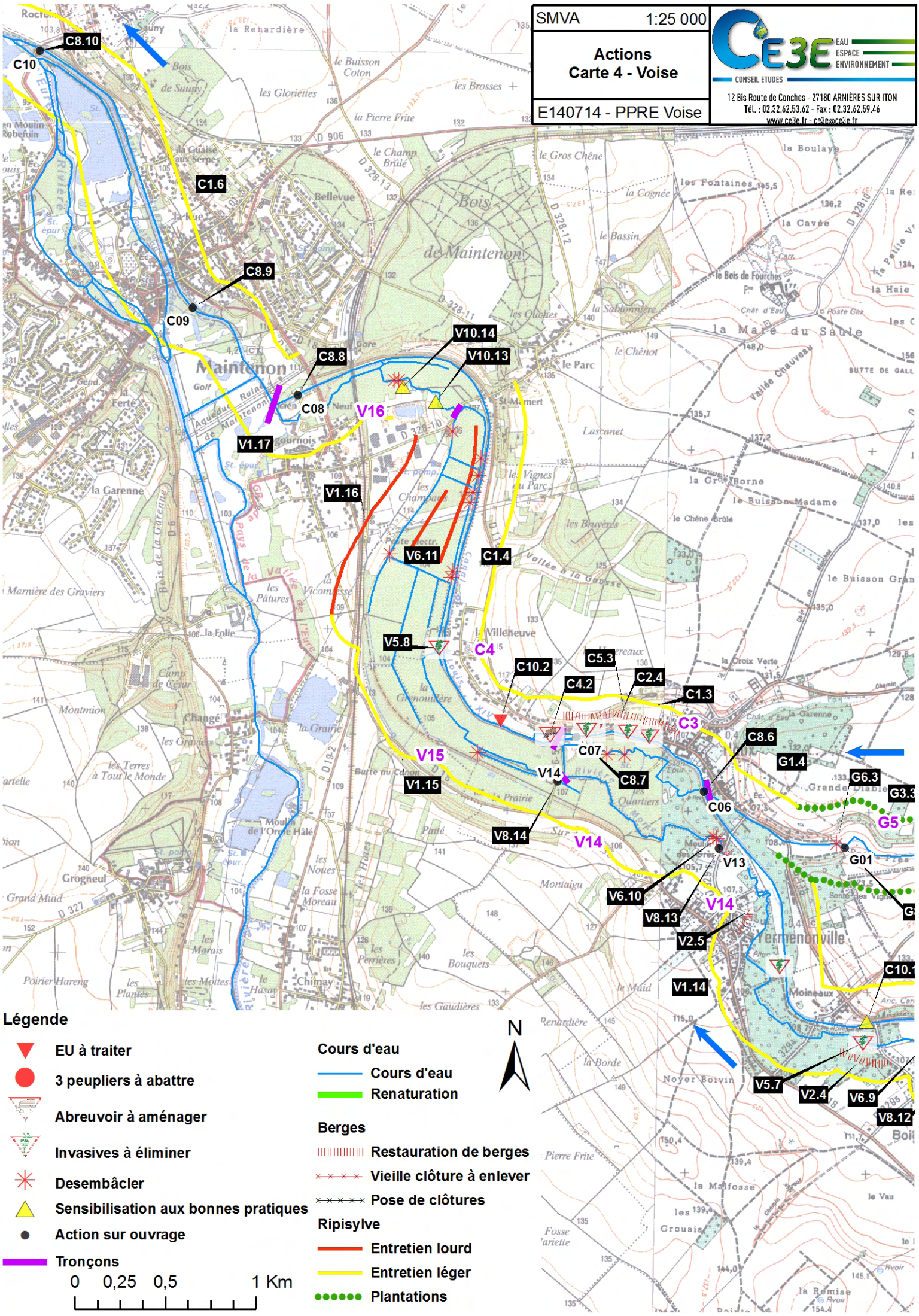
SMVA
1:25 000
Actions
Carte 4 - Voise
E140714 - PPRE Voise
CE3E
EAU
ESPACE
ENVIRONNEMENT
CONSEIL ETUDES
12 Bis Route de Conches - 27180 ARNIÈRES SUR ITON
Tél. : 02.32.62.53.62 - Fax : 02.32.62.59.46
www.ce3e.fr - ce3e@ce3e.fr
C8.10
C10
C1.6
C8.9
C09
C8.8
C08
V10.14
V10.13
V16
V1.17
V1.16
V6.11
C1.4
V5.8
C4
C10.2
C5.3
C4.2
C2.4
C1.3
C3
C8.6
C07
C8.7
V14
V15
V1.15
G1.4
G6.3
G3.3
G5
C06
V8.14
V14
V13
G01
V6.10
V8.13
V14
V2.5
C10.1
V1.14
V5.7
V2.4
V6.9
V8.12
Légende
EU à traiter
3 peupliers à abattre
Abreuvoir à aménager
Invasives à éliminer
Desembâcler
Sensibilisation aux bonnes pratiques
Action sur ouvrage
Tronçons
0 0,25 0,5 1 Km
Cours d'eau
Cours d'eau
Renaturation
Berges
Restauration de berges
Vieille clôture à enlever
Pose de clôtures
Ripisylve
Entretien lourd
Entretien léger
Plantations
N

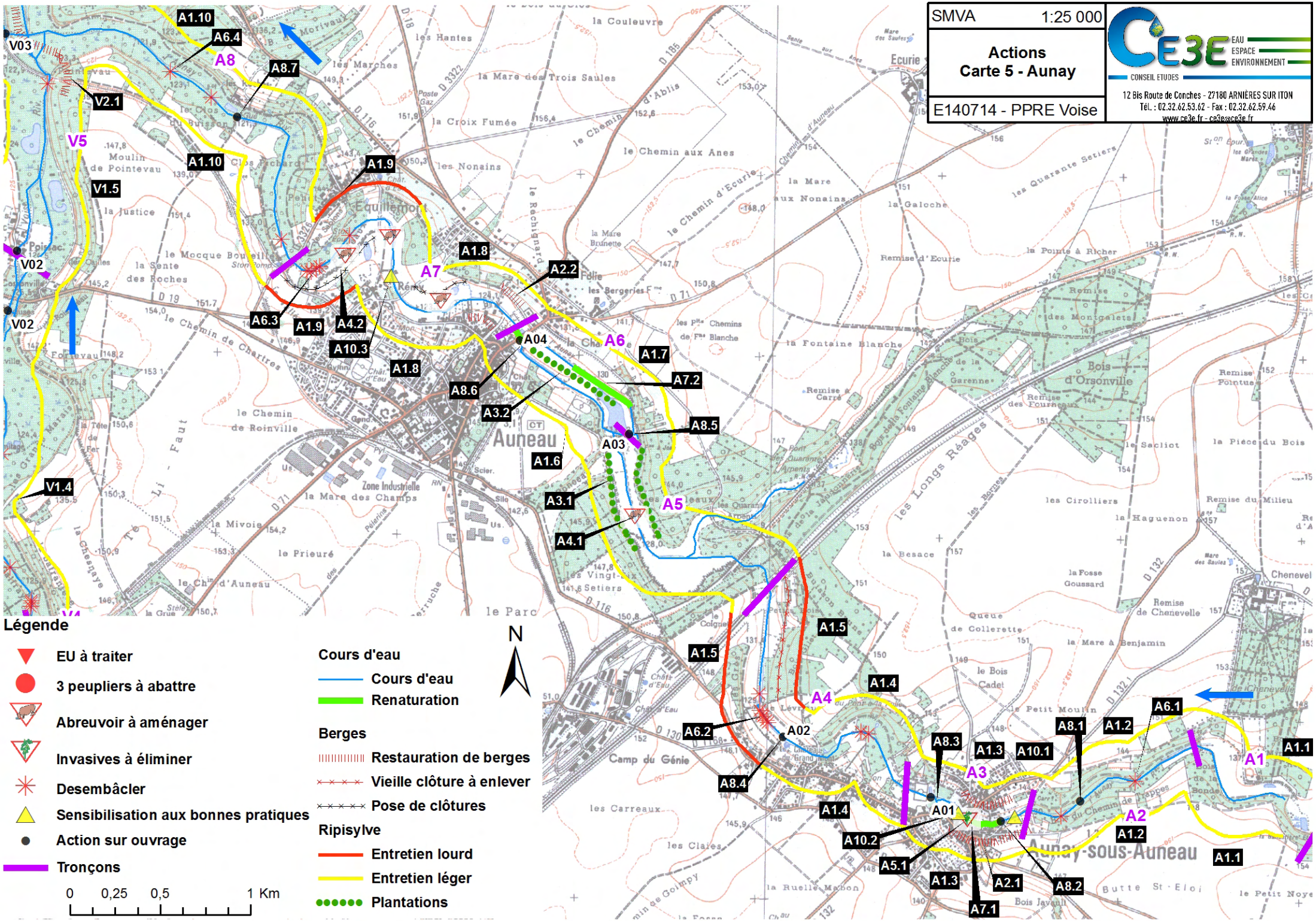
SMVA
1:25 000
Actions
Carte 5 - Aunay
E140714 - PPRE Voise
CE3E
EAU
ESPACE
ENVIRONNEMENT
CONSEIL ETUDES
12 Bis Route de Conches - 27180 ARNIÈRES SUR ITON
Tél. : 02.32.62.53.62 - Fax : 02.32.62.59.46
www.ce3e.fr - ce3e@ce3e.fr
Légende
EU à traiter
3 peupliers à abattre
Abreuvoir à aménager
Invasives à éliminer
Desembâcler
Sensibilisation aux bonnes pratiques
Action sur ouvrage
Tronçons
0 0,25 0,5 1 Km
Cours d'eau
Cours d'eau
Renaturation
Berges
Restauration de berges
Vieille clôture à enlever
Pose de clôtures
Ripisylve
Entretien lourd
Entretien léger
Plantations
N
V03
V2.1
V5
V1.5
V02
V1.4
A1.10
A6.4
A8
A8.7
A1.9
A1.8
A7
A2.2
A6.3
A4.2
A10.3
A04
A6
A1.7
A7.2
A8.6
A3.2
A8.5
A03
A1.6
A3.1
A5
A4.1
A1.5
A4
A1.4
A6.2
A02
A8.4
A8.3
A1.3
A10.1
A3
A8.1
A1.2
A6.1
A1.1
A1
A01
A2
A10.2
A5.1
A2.1
A8.2
A7.1
Auneau
Aunay-sous-Auneau
Equillemont
Poiriac
Fontevau
le Chemin de Chartres
le Chemin de Roinville
le Prieuré
le Parc
Camp du Génie
le Chemin d'Ecurie
le Chemin aux Anes
la Croix Fumée
la Mare des Trois Saules
la Fontaine Blanche
Bois d'Orsonville
les Longs Réages
la Haguenon
les Cirolliers
le Petit Moulin
la Mare à Benjamin
Chenevel
la Couleuvre
Ecurie
la Pointe à Richer
Remise d'Ecurie
la Galoche
les Quarante Setiers
les Nonains
la Justice
la Sente des Roches
le Mocque Bouteille
Moulin de Pointevau
Clos Richard
les Hantes
les Marches
la Mare aux Nonains
la Mare Brunette
Folie
les Bergeries
les Carreaux
les Claies
la Ruelle Mabon
Butte St-Eloi
le Petit Noyer
Bois Javault
la Besace
la Fosse Goussard
Queue de Collerette
le Bois Cadet
Remise du Milieu
la Pièce du Bois
le Sacliot
Remise Pointue
Remise des Montgalets
Remise des Fournes
Remise de Chenevelle
Zone Industrielle
la Mare des Champs
la Mivoie
le Chemin d'Auneau
la Grue
la Tête de Fer
le Faut
le Cheneraye
le Marais
le Bois Gaudin
le Bois Gaudin
le Bois Gaudin

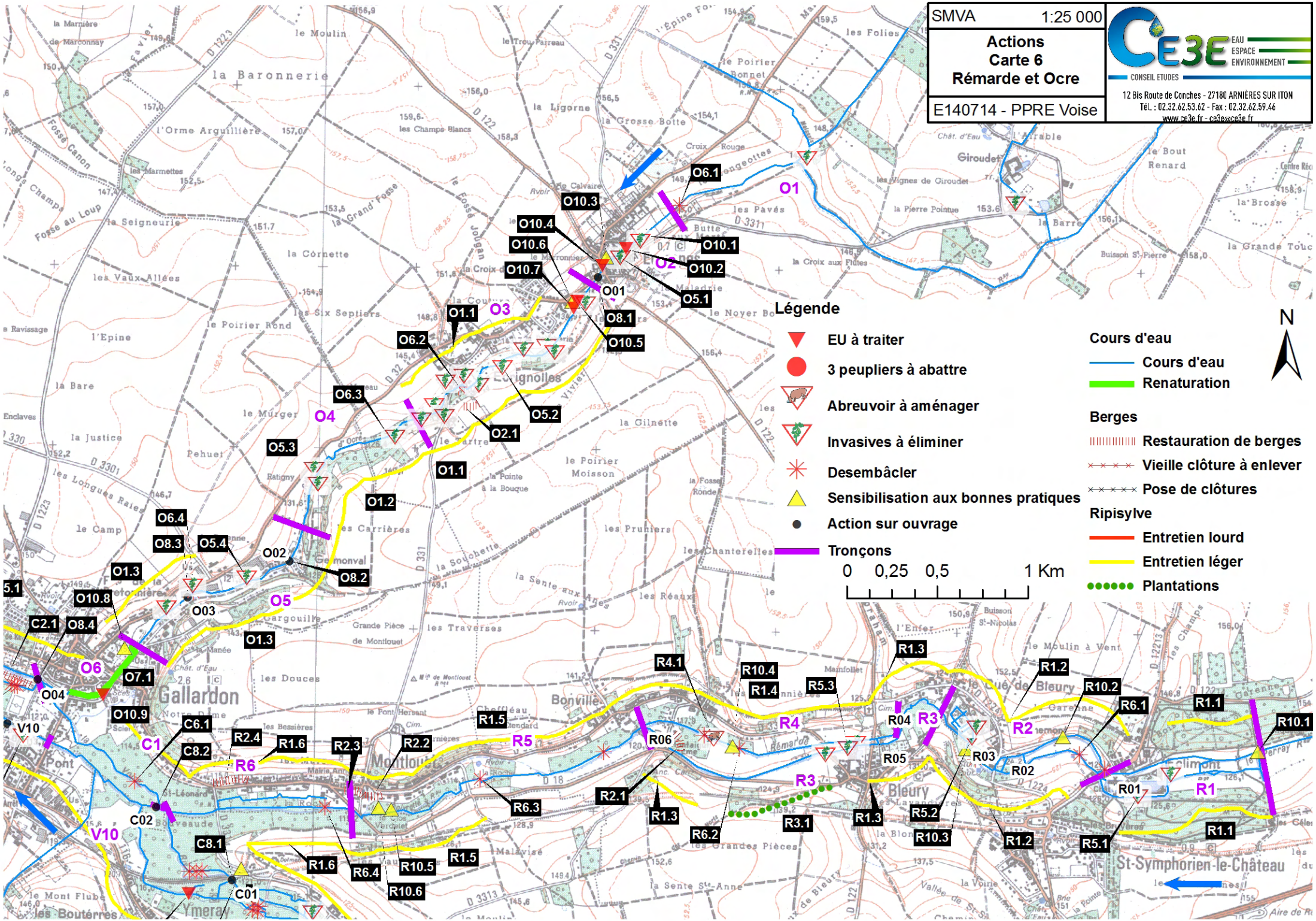
SMVA
1:25 000
Actions
Carte 6
Rémarde et Ocre
E140714 - PPRE Voise
CE3E
EAU
ESPACE
ENVIRONNEMENT
CONSEIL ETUDES
12 Bis Route de Conches - 27180 ARNIÈRES SUR ITON
Tél. : 02.32.62.53.62 - Fax : 02.32.62.59.46
www.ce3e.fr - ce3e@ce3e.fr
Légende
EU à traiter
3 peupliers à abattre
Abreuvoir à aménager
Invasives à éliminer
Desembâcler
Sensibilisation aux bonnes pratiques
Action sur ouvrage
Tronçons
Cours d'eau
Cours d'eau
Renaturation
Berges
Restauration de berges
Vieille clôture à enlever
Pose de clôtures
Ripisylve
Entretien lourd
Entretien léger
Plantations
N
0 0,25 0,5 1 Km
O1
O2
O3
O4
O5
O6
C1
R1
R2
R3
R4
R5
R6
O01
O02
O03
O04
C01
C02
V10
Gallardon
Montlouet
Bonville
Bleury
St-Symphorien-le-Château

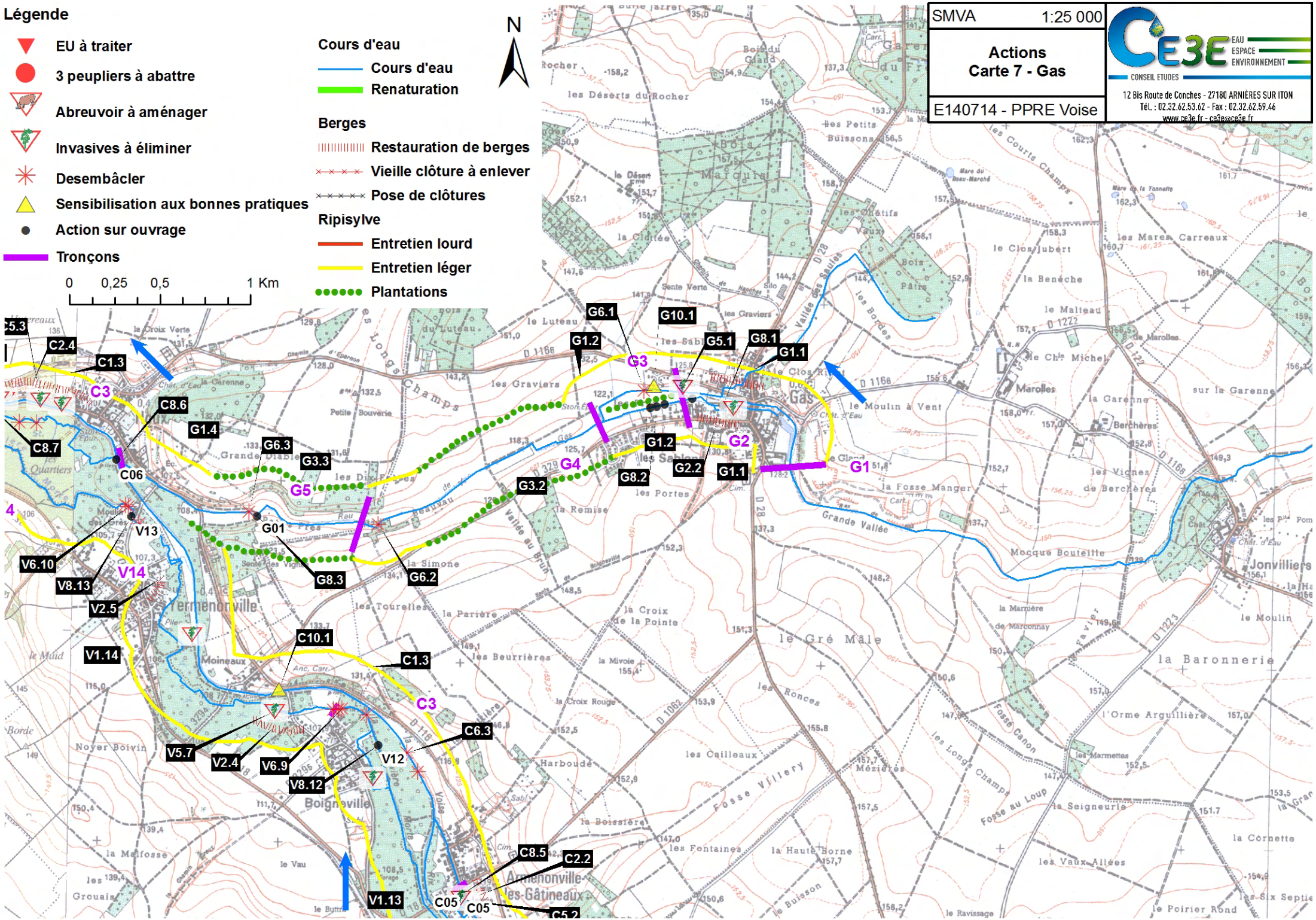
Légende
EU à traiter
3 peupliers à abattre
Abreuvoir à aménager
Invasives à éliminer
Desembâcler
Sensibilisation aux bonnes pratiques
Action sur ouvrage
Tronçons
0 0,25 0,5 1 Km
N
Cours d'eau
Cours d'eau
Renaturation
Berges
Restauration de berges
Vieille clôture à enlever
Pose de clôtures
Ripisylve
Entretien lourd
Entretien léger
Plantations
SMVA 1:25 000
Actions
Carte 7 - Gas
E140714 - PPRE Voise
CE3E EAU ESPACE ENVIRONNEMENT
CONSEIL ETUDES
12 Bis Route de Conches - 27180 ARNIÈRES SUR ITON
Tél. : 02.32.62.53.62 - Fax : 02.32.62.59.46
www.ce3e.fr - ce3e@ce3e.fr

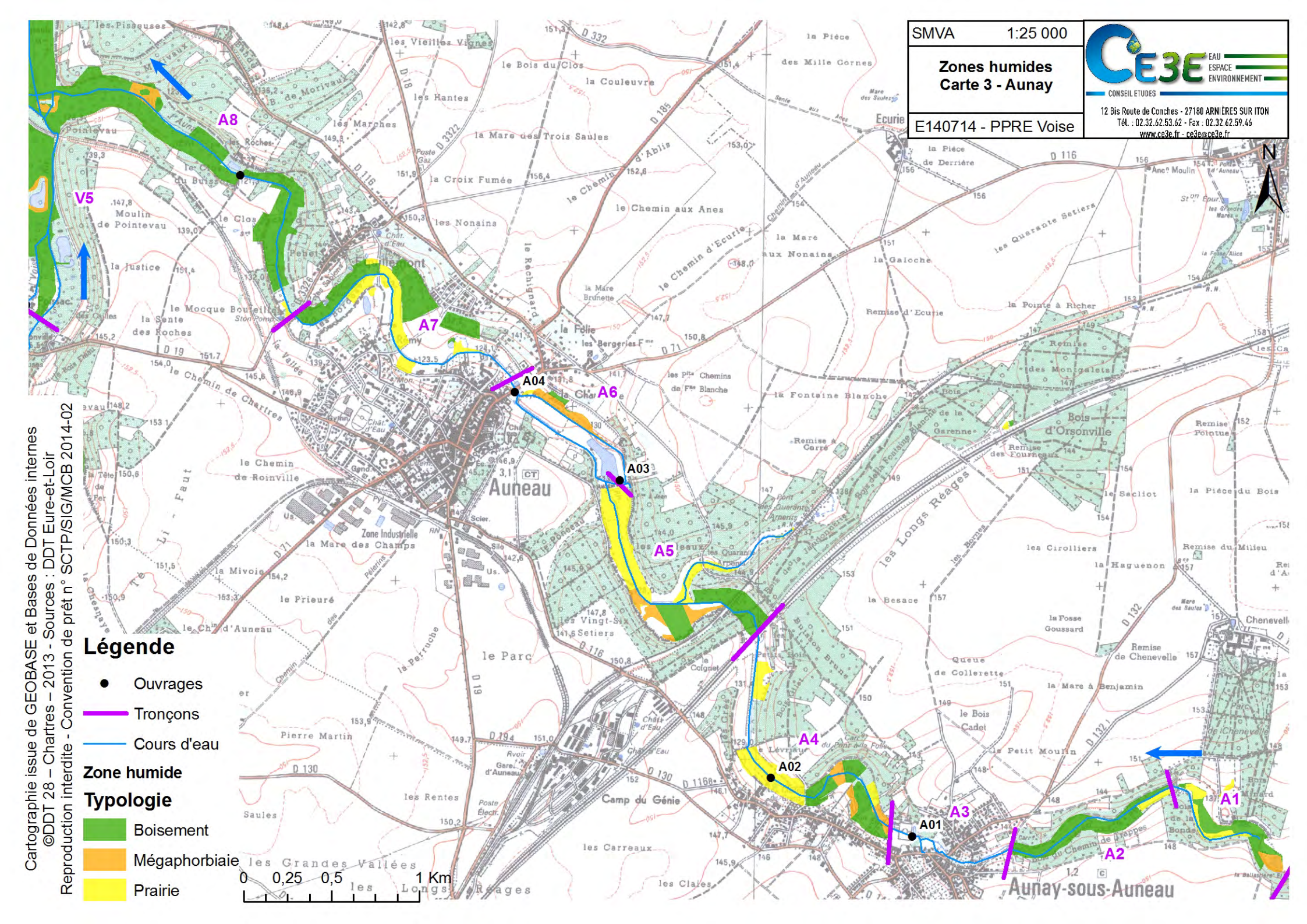
SMVA 1:25 000
Zones humides
Carte 3 - Aunay
E140714 - PPRE Voise
CE3E EAU ESPACE ENVIRONNEMENT
CONSEIL ETUDES
12 Bis Route de Conches - 27180 ARNIÈRES SUR ITON
Tél. : 02.32.62.53.62 - Fax : 02.32.62.59.46
www.ce3e.fr - ce3e@ce3e.fr
N
A8
V5
A7
A04
A6
A03
A5
A4
A02
A3
A01
A2
A1
Auneau
Aunay-sous-Auneau
Légende
Ouvrages
Tronçons
Cours d'eau
Zone humide
Typologie
Boisement
Mégaphorbiaie
Prairie
0 0,25 0,5 1 Km
Cartographie issue de GEOBASE et Bases de Données internes
©DDT 28 – Chartres – 2013 - Sources : DDT Eure-et-Loir
Reproduction interdite - Convention de prêt n° SCTP/SIG/MCB 2014-02

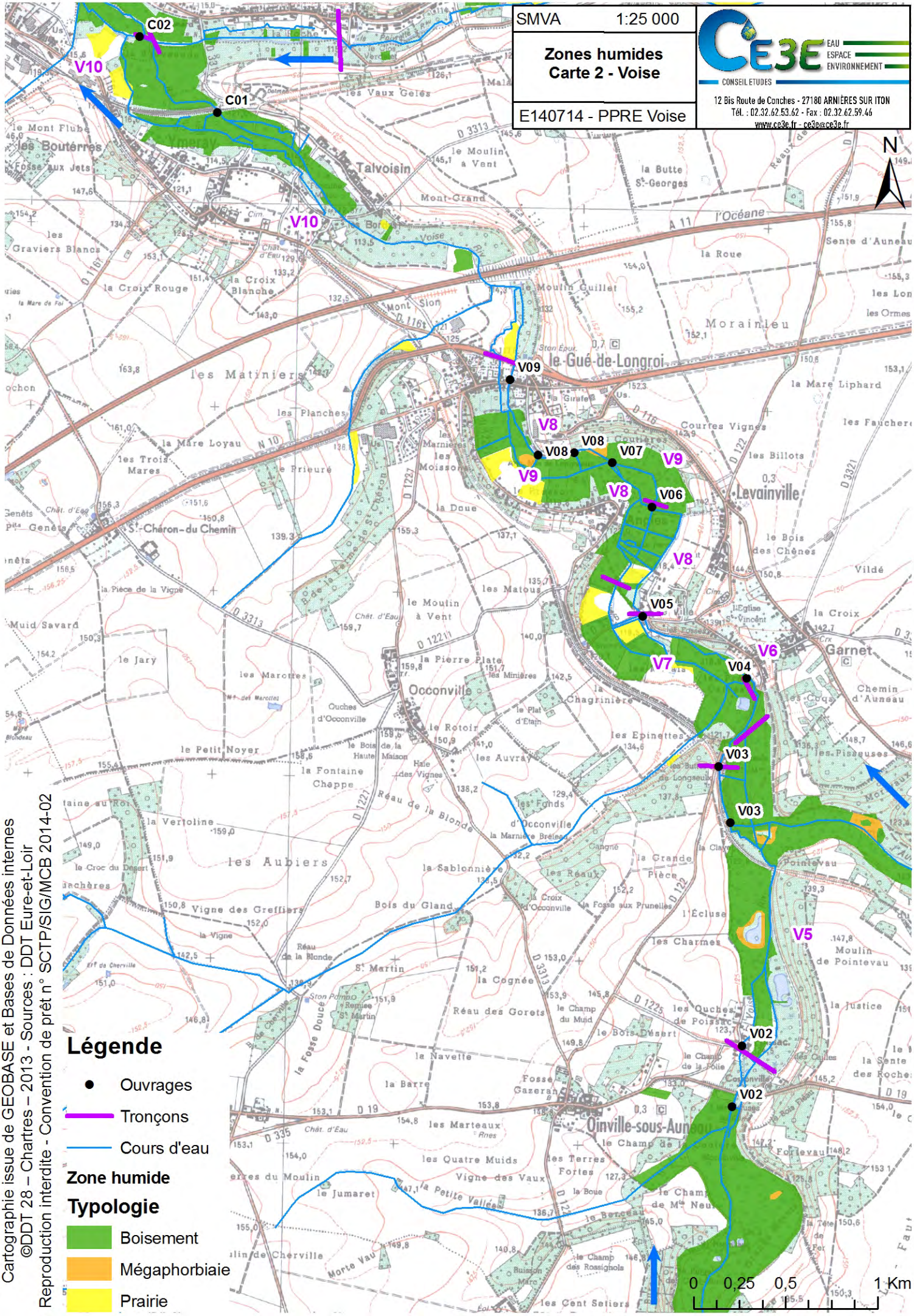
SMVA 1:25 000
Zones humides
Carte 2 - Voise
E140714 - PPRE Voise
CE3E EAU ESPACE ENVIRONNEMENT
CONSEIL ETUDES
12 Bis Route de Conches - 27180 ARNIÈRES SUR ITON
Tél. : 02.32.62.53.62 - Fax : 02.32.62.59.46
www.ce3e.fr - ce3e@ce3e.fr
N
C02
C01
V10
V10
V09
V8
V08
V08
V07
V9
V9
V8
V06
V8
V05
V7
V6
V04
V03
V03
V5
V02
V02
Légende
Ouvrages
Tronçons
Cours d'eau
Zone humide
Typologie
Boisement
Mégaphorbiaie
Prairie
0 0,25 0,5 1 Km
Cartographie issue de GEOBASE et Bases de Données internes
©DDT 28 – Chartres – 2013 - Sources : DDT Eure-et-Loir
Reproduction interdite - Convention de prêt n° SCTP/SIG/MCB 2014-02

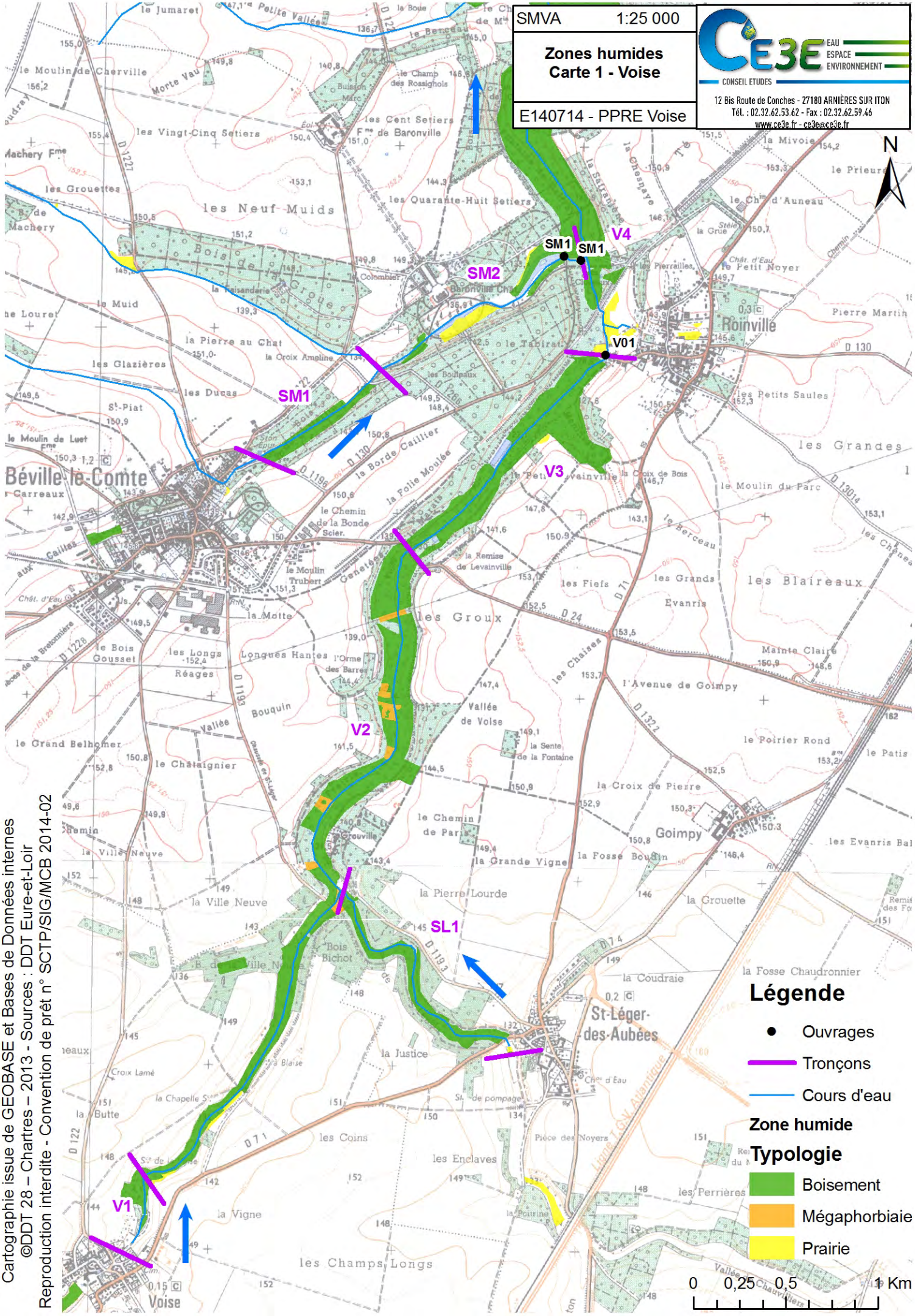

Cartographie issue de GEOBASE et Bases de Données internes
©DDT 28 – Chartres – 2013 - Sources : DDT Eure-et-Loir
Reproduction interdite - Convention de prêt n° SCTP/SIG/MCB 2014-02