



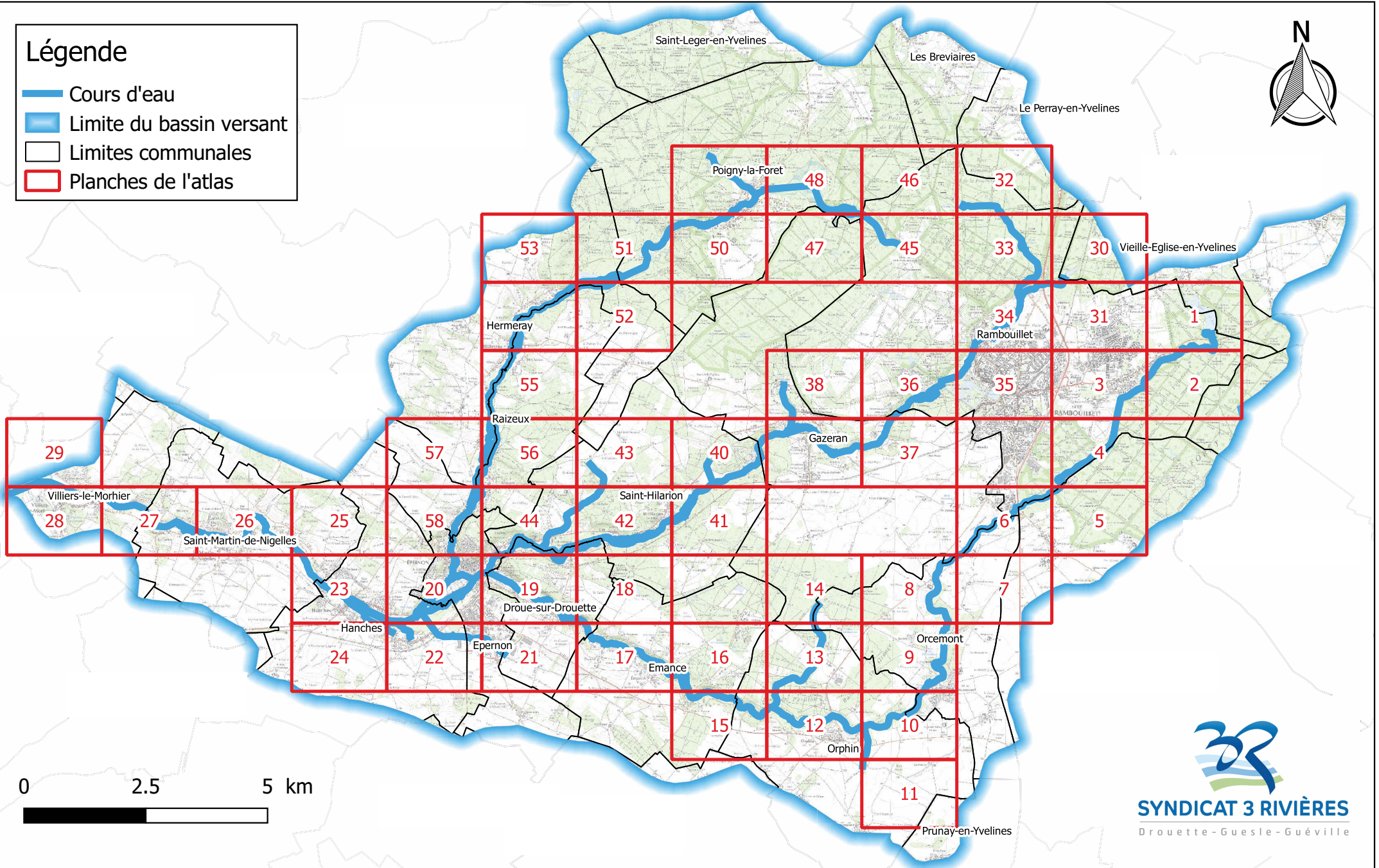
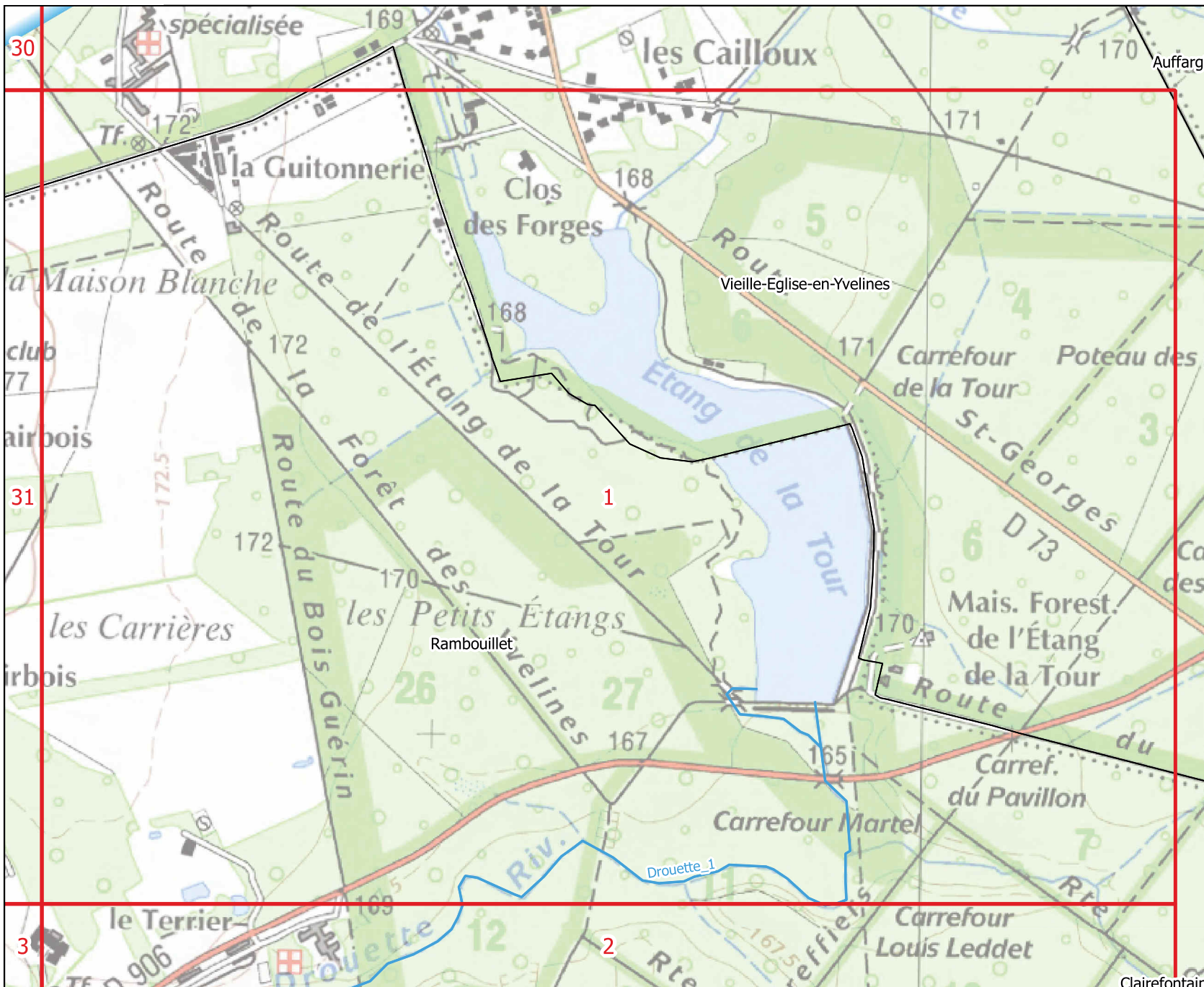


Légende

-  Cours d'eau
-  Limite du bassin versant
-  Limites communales
-  Planches de l'atlas







**Légende**

- Limite du bassin versant
- Cours d'eau
- Limites communales

**Restauration des continuités écologiques**

- Remplacement buse (CE1 et CE2)
- Remplacement pont (CE1 et CE2)
- Suppression vannage/seuil/batardeau (CE1 et CE2)
- Suppression buse (CE1 et CE2)
- Suppression barrage flottant (CE2)
- Suppression canalisation (CE2)
- Suppression passerelle (CE2)
- Mise en place passages à gué (R6)

**Aménagements agricoles (R6)**

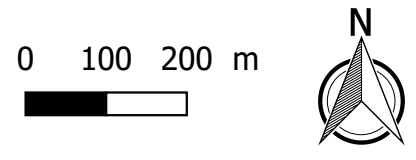
- Mise en place d'abreuvoirs
- Mise en place de clôtures

**Diversification des habitats (R5)**

- Mise en place de banquettes
- Mise en place d'épis
- Recharge granulométrique
- Reméandrage




**Restauration de berges (R4)**

- Reprise de berges en génie végétal
- Reprofilage de berges
- Suppression de protections de berges















**Légende**

-  Limite du bassin versant
-  Cours d'eau
-  Limites communales





**Restauration des continuités écologiques**

-  Remplacement buse (CE1 et CE2)
-  Remplacement pont (CE1 et CE2)
-  Suppression vannage/seuil/batardeau (CE1 et CE2)
-  Suppression buse (CE1 et CE2)
-  Suppression barrage flottant (CE2)
-  Suppression canalisation (CE2)
-  Suppression passerelle (CE2)
-  Mise en place passages à gué (R6)




**Aménagements agricoles (R6)**

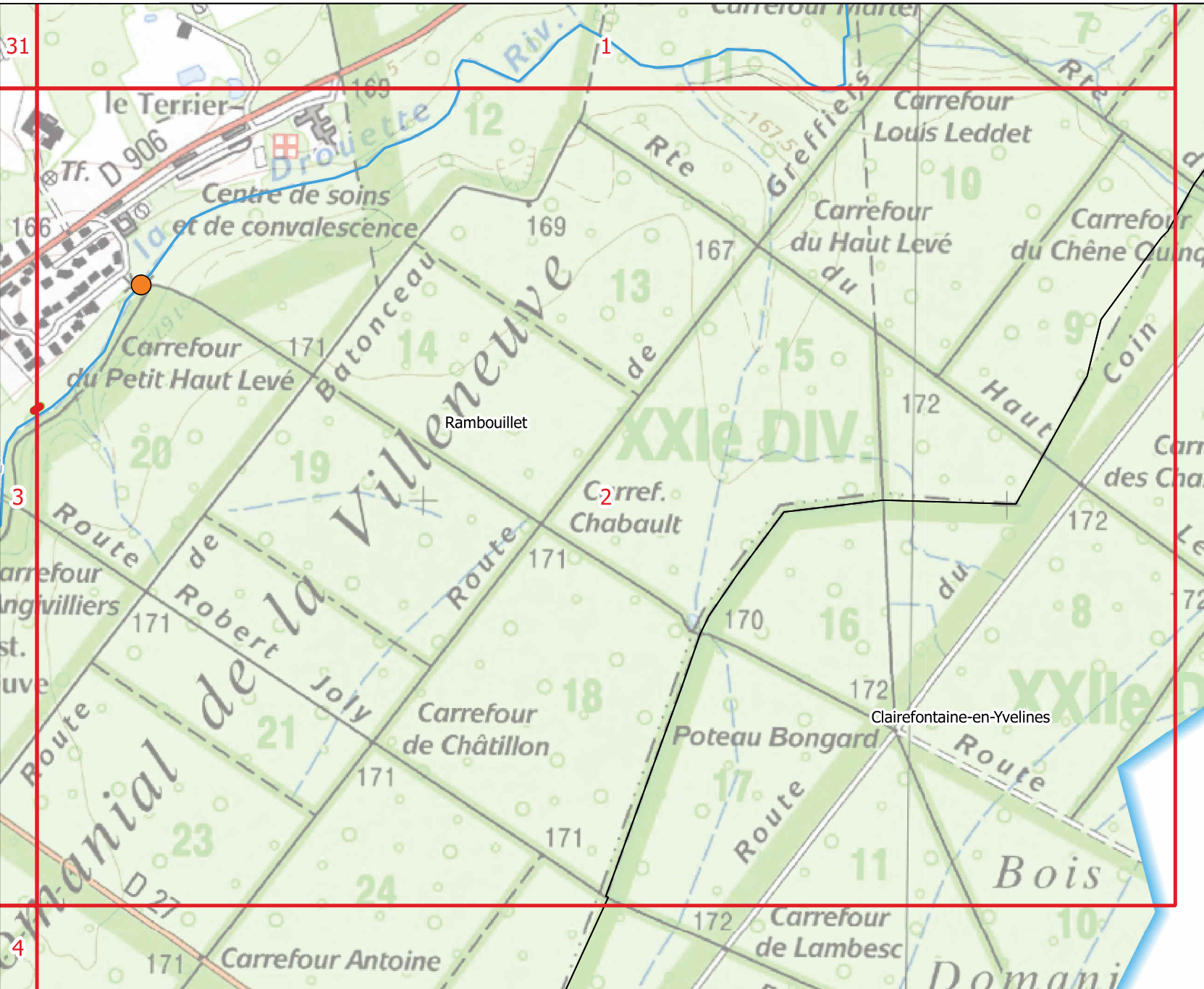
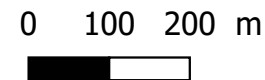
-  Mise en place d'abreuvoirs
-  Mise en place de clôtures

**Diversification des habitats (R5)**

-  Mise en place de banquettes
-  Mise en place d'épis
-  Recharge granulométrique
-  Reméandrage




**Restauration de berges (R4)**

-  Reprise de berges en génie végétal
-  Reprofilage de berges
-  Suppression de protections de berges















**Légende**

-  Limite du bassin versant
-  Cours d'eau
-  Limites communales





**Restauration des continuités écologiques**

-  Remplacement buse (CE1 et CE2)
-  Remplacement pont (CE1 et CE2)
-  Suppression vannage/seuil/batardeau (CE1 et CE2)
-  Suppression buse (CE1 et CE2)
-  Suppression barrage flottant (CE2)
-  Suppression canalisation (CE2)
-  Suppression passerelle (CE2)
-  Mise en place passages à gué (R6)




**Aménagements agricoles (R6)**

-  Mise en place d'abreuvoirs
-  Mise en place de clôtures

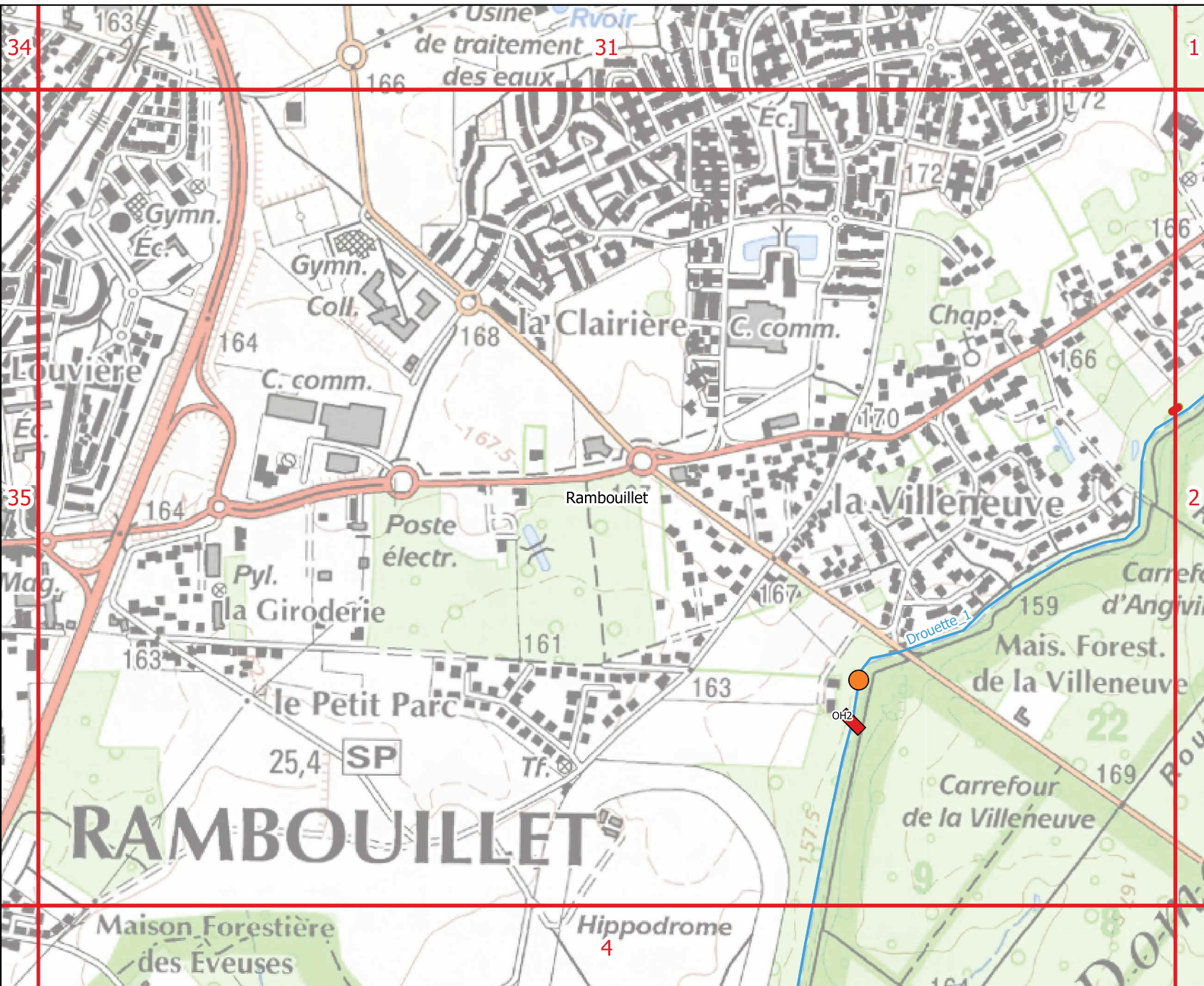
**Diversification des habitats (R5)**

-  Mise en place de banquettes
-  Mise en place d'épis
-  Recharge granulométrique
-  Reméandrage

**Restauration de berges (R4)**




-  Reprise de berges en génie végétal
-  Reprofilage de berges
-  Suppression de protections de berges

0 100 200 m















**Légende**

-  Limite du bassin versant
-  Cours d'eau
-  Limites communales





**Restauration des continuités écologiques**

-  Remplacement buse (CE1 et CE2)
-  Remplacement pont (CE1 et CE2)
-  Suppression vannage/seuil/batardeau (CE1 et CE2)
-  Suppression buse (CE1 et CE2)
-  Suppression barrage flottant (CE2)
-  Suppression canalisation (CE2)
-  Suppression passerelle (CE2)
-  Mise en place passages à gué (R6)




**Aménagements agricoles (R6)**

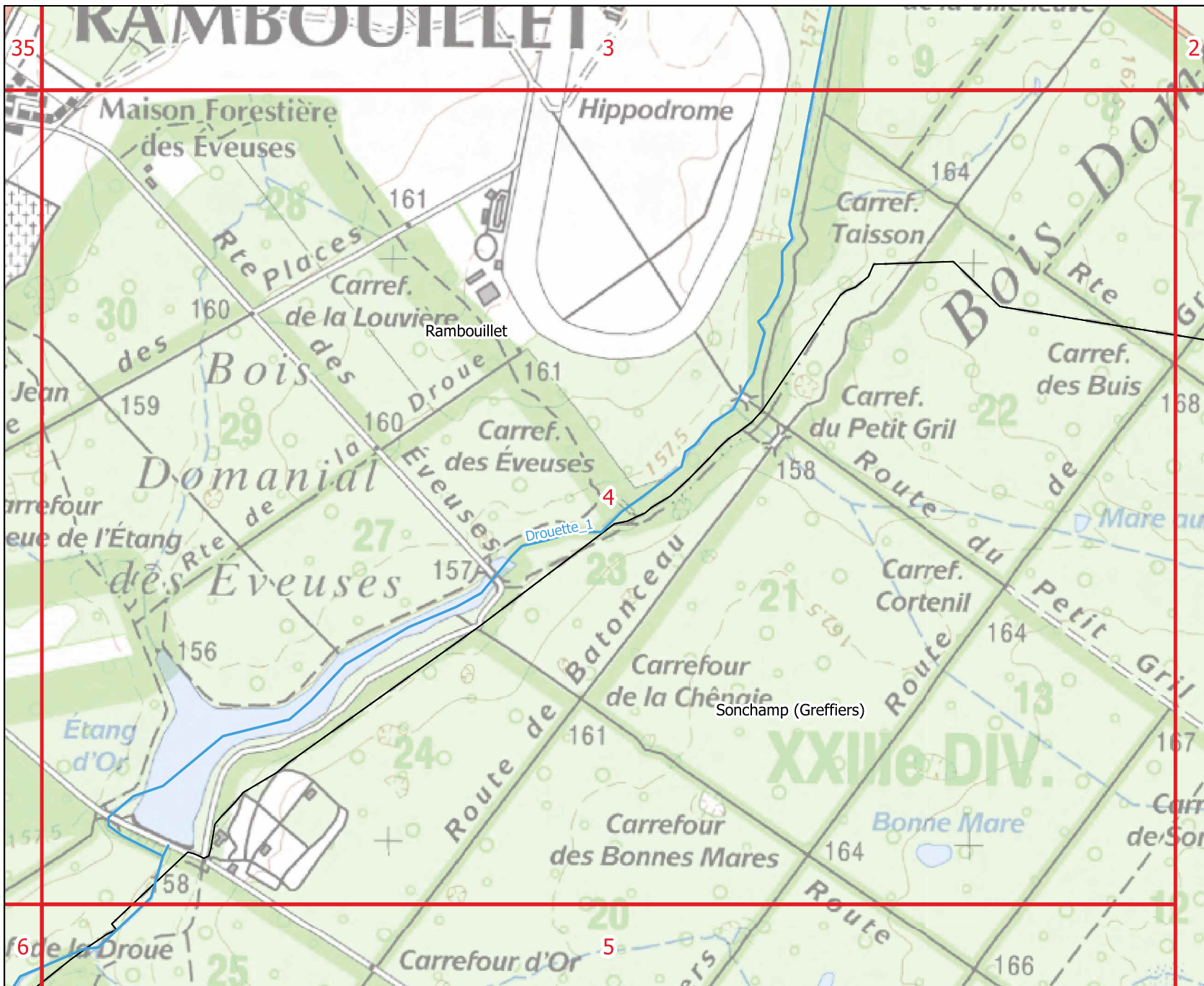
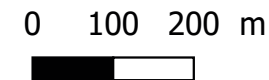
-  Mise en place d'abreuvoirs
-  Mise en place de clôtures

**Diversification des habitats (R5)**

-  Mise en place de banquettes
-  Mise en place d'épis
-  Recharge granulométrique
-  Reméandrage




**Restauration de berges (R4)**

-  Reprise de berges en génie végétal
-  Reprofilage de berges
-  Suppression de protections de berges















**Légende**

-  Limite du bassin versant
-  Cours d'eau
-  Limites communales





**Restauration des continuités écologiques**

-  Remplacement buse (CE1 et CE2)
-  Remplacement pont (CE1 et CE2)
-  Suppression vannage/seuil/batardeau (CE1 et CE2)
-  Suppression buse (CE1 et CE2)
-  Suppression barrage flottant (CE2)
-  Suppression canalisation (CE2)
-  Suppression passerelle (CE2)
-  Mise en place passages à gué (R6)




**Aménagements agricoles (R6)**

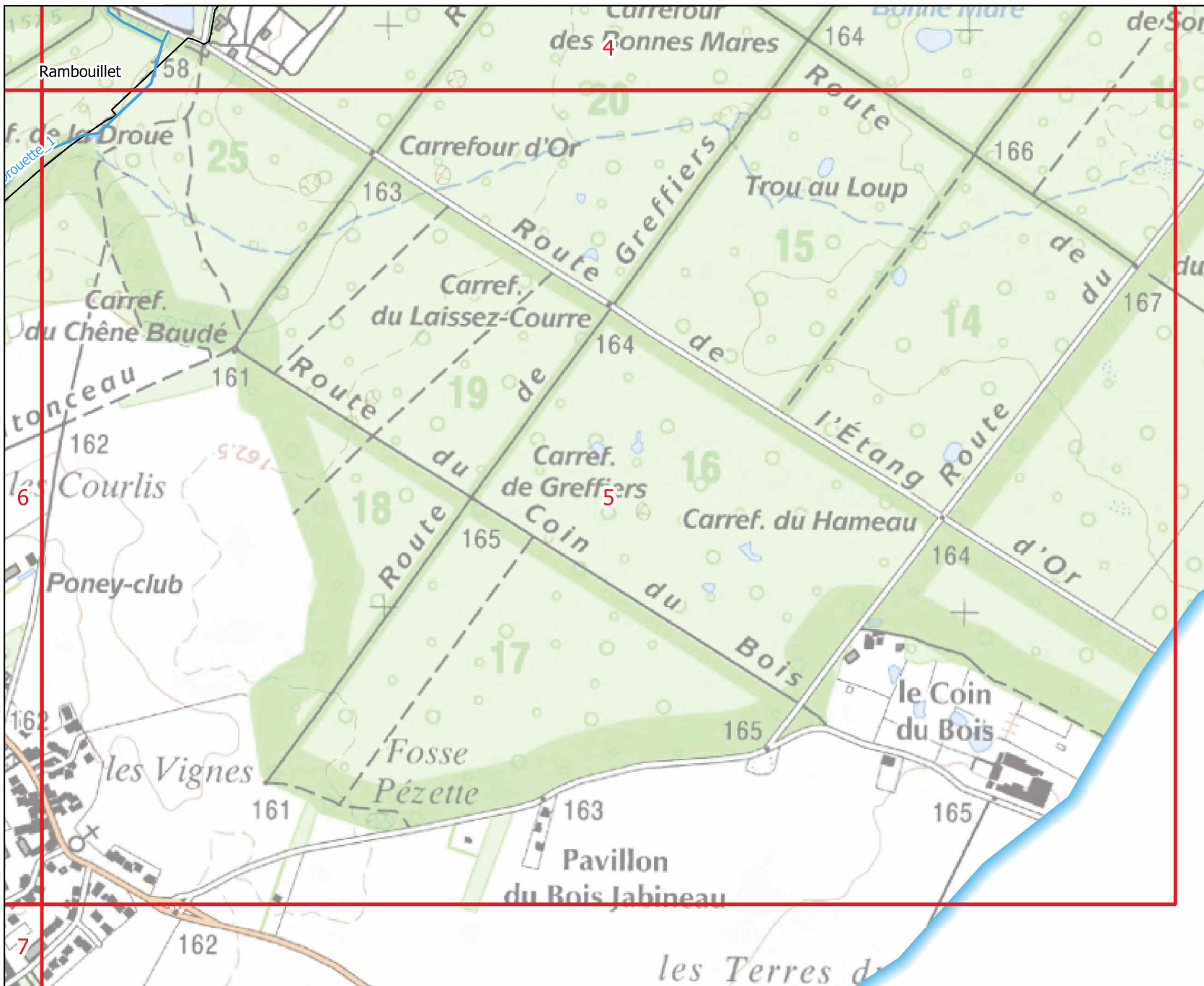
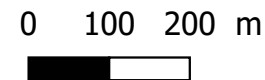
-  Mise en place d'abreuvoirs
-  Mise en place de clôtures

**Diversification des habitats (R5)**

-  Mise en place de banquettes
-  Mise en place d'épis
-  Recharge granulométrique
-  Reméandrage




















**Restauration de berges (R4)**

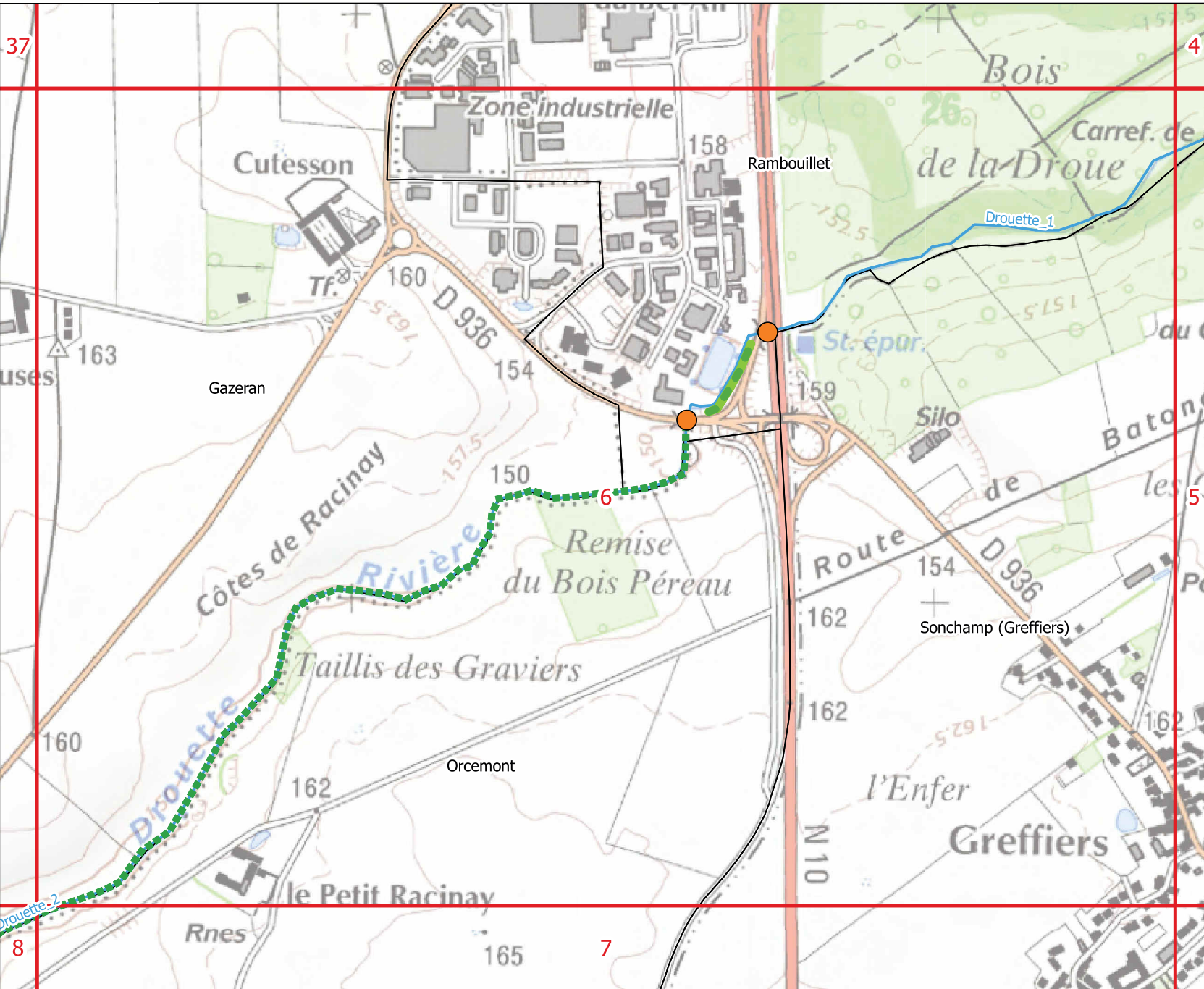
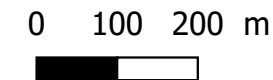
-  Reprise de berges en génie végétal
-  Reprofilage de berges
-  Suppression de protections de berges



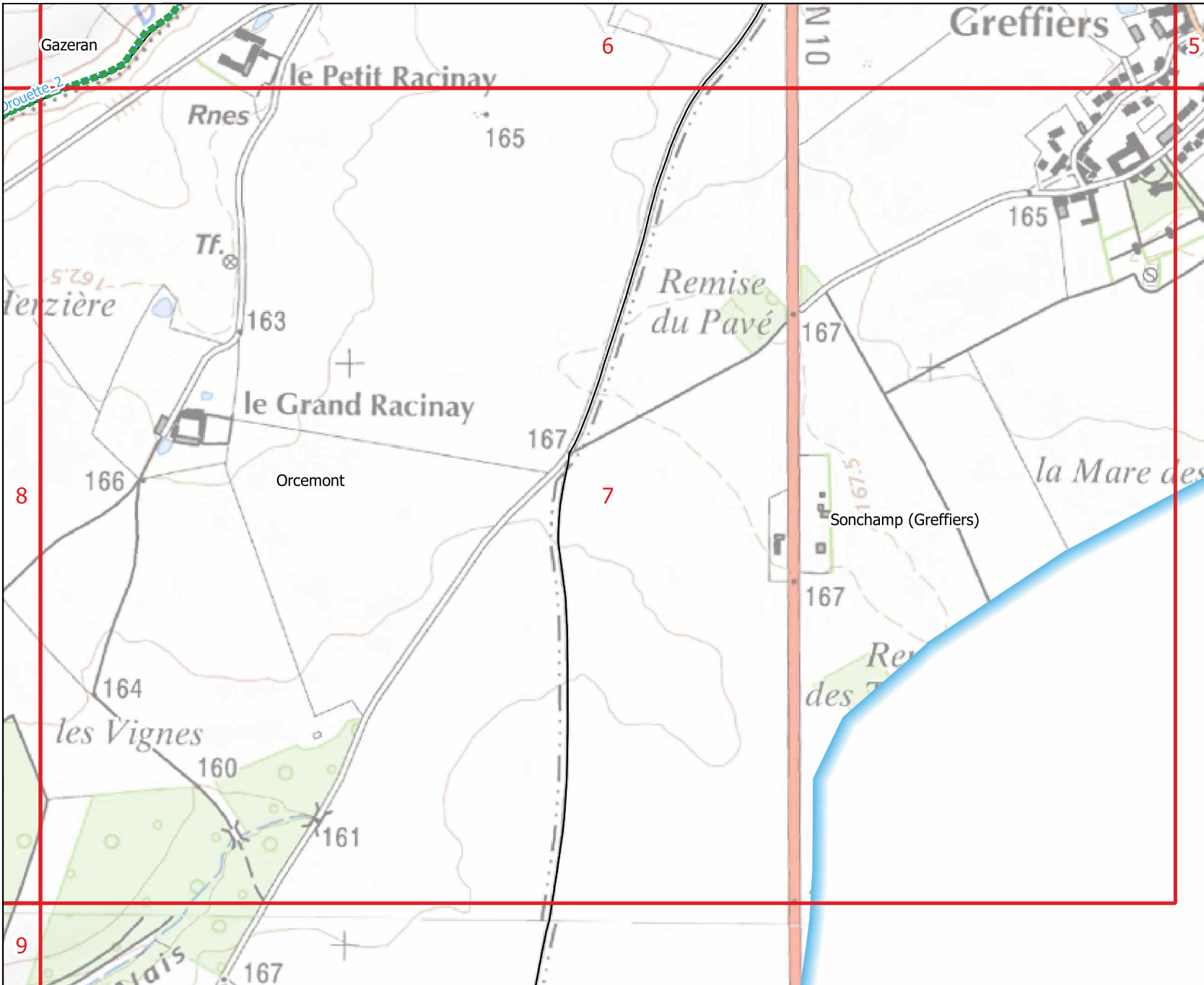


**Légende**




-  Limite du bassin versant
  -  Cours d'eau
  -  Limites communales
- Restauration des continuités écologiques**
-  Remplacement buse (CE1 et CE2)
  -  Remplacement pont (CE1 et CE2)
  -  Suppression vannage/seuil/batardeau (CE1 et CE2)
  -  Suppression buse (CE1 et CE2)
  -  Suppression barrage flottant (CE2)
  -  Suppression canalisation (CE2)
  -  Suppression passerelle (CE2)
  -  Mise en place passages à gué (R6)
- Aménagements agricoles (R6)**
-  Mise en place d'abreuvoirs
  -  Mise en place de clôtures
- Diversification des habitats (R5)**
-  Mise en place de banquettes
  -  Mise en place d'épis
  -  Recharge granulométrique
  -  Reméandrage
- Restauration de berges (R4)**
-  Reprise de berges en génie végétal
  -  Reprofilage de berges
  -  Suppression de protections de berges

















**Légende**

-  Limite du bassin versant
-  Cours d'eau
-  Limites communales





**Restauration des continuités écologiques**

-  Remplacement buse (CE1 et CE2)
-  Remplacement pont (CE1 et CE2)
-  Suppression vannage/seuil/batardeau (CE1 et CE2)
-  Suppression buse (CE1 et CE2)
-  Suppression barrage flottant (CE2)
-  Suppression canalisation (CE2)
-  Suppression passerelle (CE2)
-  Mise en place passages à gué (R6)




**Aménagements agricoles (R6)**

-  Mise en place d'abreuvoirs
-  Mise en place de clôtures

**Diversification des habitats (R5)**

-  Mise en place de banquettes
-  Mise en place d'épis
-  Recharge granulométrique
-  Reméandrage

**Restauration de berges (R4)**




















-  Reprise de berges en génie végétal
-  Reprofilage de berges
-  Suppression de protections de berges

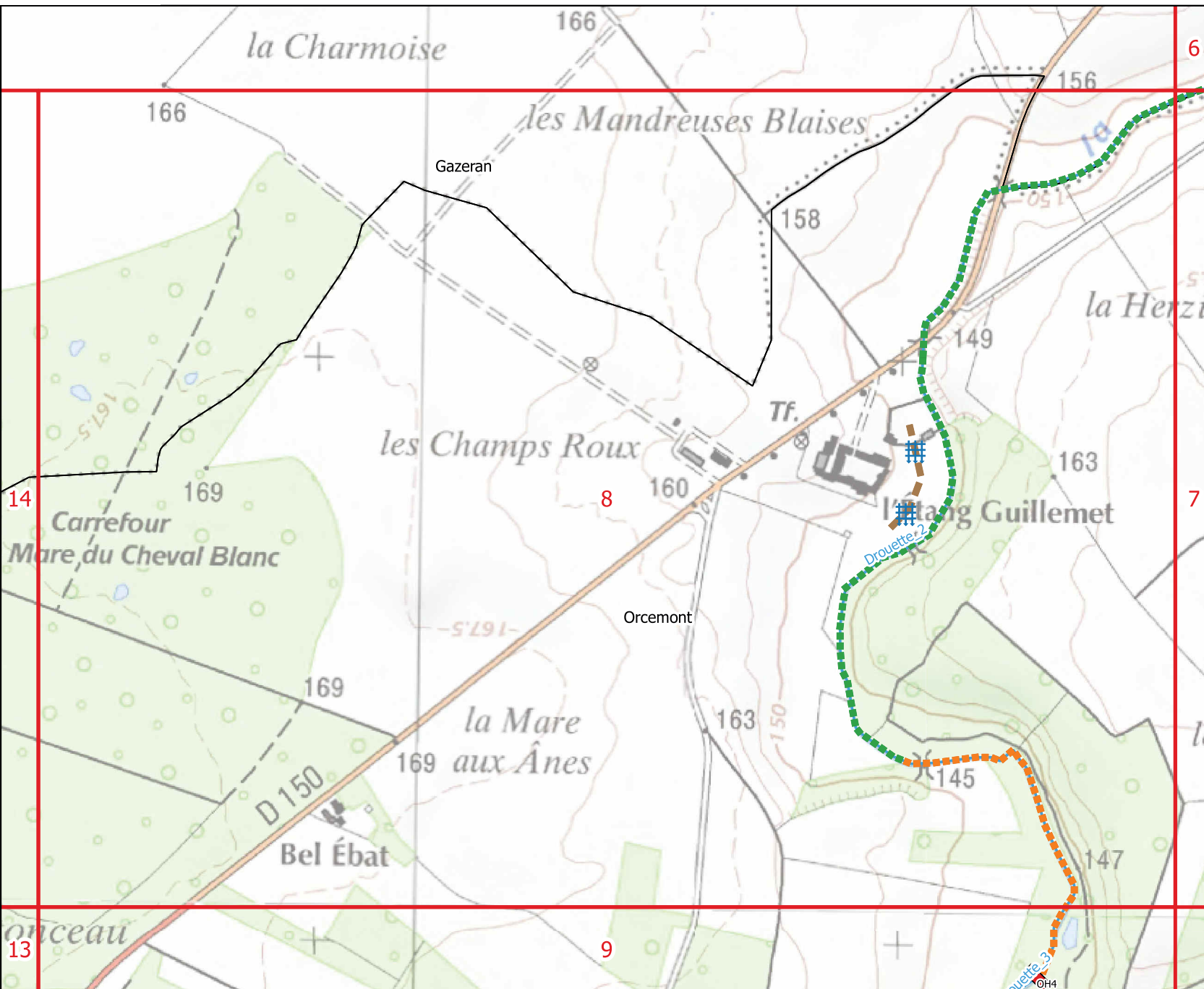
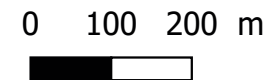
0 100 200 m



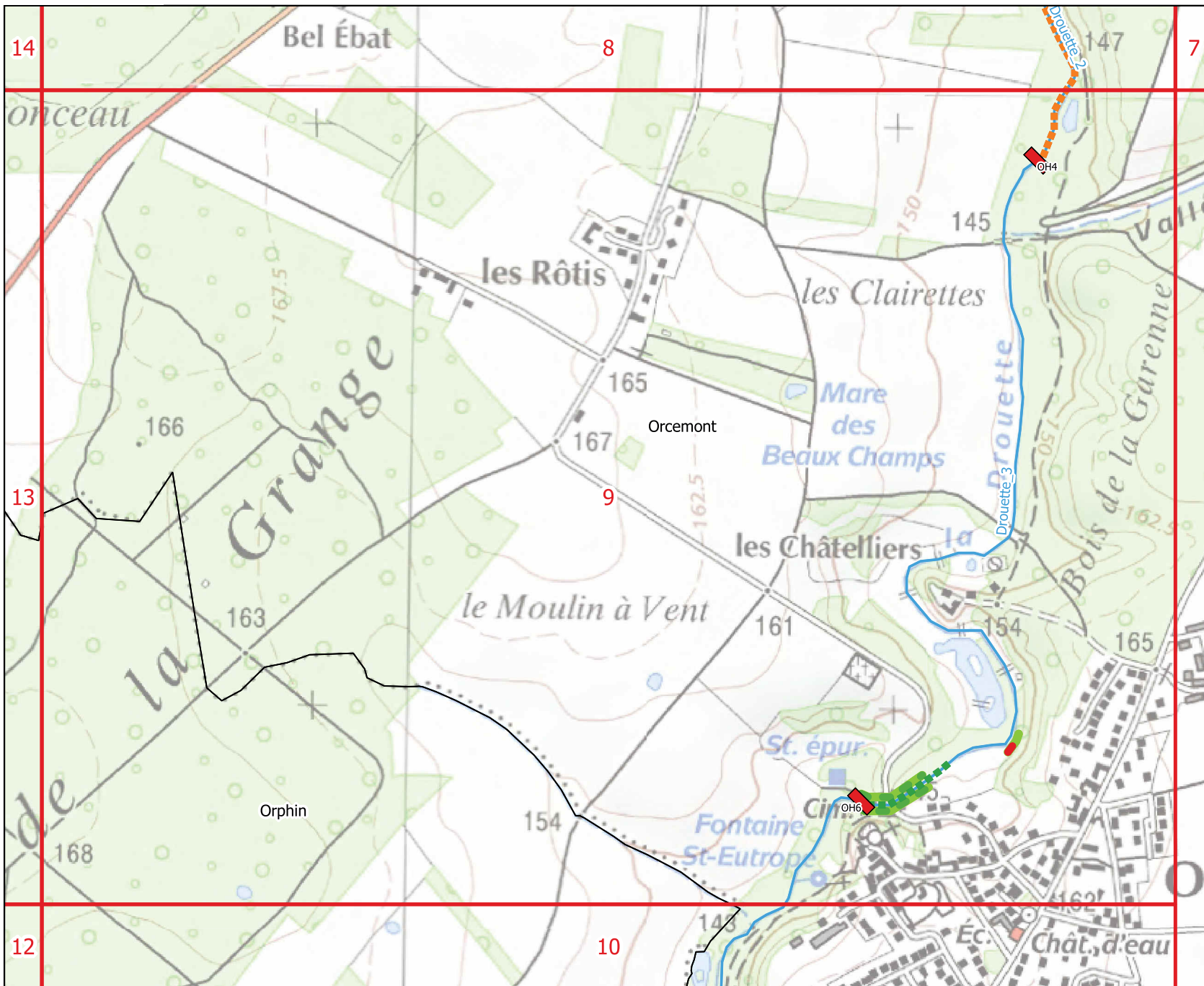


**Légende**




-  Limite du bassin versant
  -  Cours d'eau
  -  Limites communales
- Restauration des continuités écologiques**
-  Remplacement buse (CE1 et CE2)
  -  Remplacement pont (CE1 et CE2)
  -  Suppression vannage/seuil/batardeau (CE1 et CE2)
  -  Suppression buse (CE1 et CE2)
  -  Suppression barrage flottant (CE2)
  -  Suppression canalisation (CE2)
  -  Suppression passerelle (CE2)
  -  Mise en place passages à gué (R6)
- Aménagements agricoles (R6)**
-  Mise en place d'abreuvoirs
  -  Mise en place de clôtures
- Diversification des habitats (R5)**
-  Mise en place de banquettes
  -  Mise en place d'épis
  -  Recharge granulométrique
  -  Reméandrage
- Restauration de berges (R4)**
-  Reprise de berges en génie végétal
  -  Reprofilage de berges
  -  Suppression de protections de berges

















**Légende**

-  Limite du bassin versant
-  Cours d'eau
-  Limites communales





**Restauration des continuités écologiques**

-  Remplacement buse (CE1 et CE2)
-  Remplacement pont (CE1 et CE2)
-  Suppression vannage/seuil/batardeau (CE1 et CE2)
-  Suppression buse (CE1 et CE2)
-  Suppression barrage flottant (CE2)
-  Suppression canalisation (CE2)
-  Suppression passerelle (CE2)
-  Mise en place passages à gué (R6)




**Aménagements agricoles (R6)**

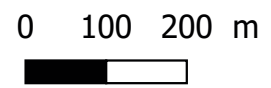
-  Mise en place d'abreuvoirs
-  Mise en place de clôtures

**Diversification des habitats (R5)**

-  Mise en place de banquettes
-  Mise en place d'épis
-  Recharge granulométrique
-  Reméandrage




**Restauration de berges (R4)**

-  Reprise de berges en génie végétal
-  Reprofilage de berges
-  Suppression de protections de berges















**Légende**

-  Limite du bassin versant
-  Cours d'eau
-  Limites communales





**Restauration des continuités écologiques**

-  Remplacement buse (CE1 et CE2)
-  Remplacement pont (CE1 et CE2)
-  Suppression vannage/seuil/batardeau (CE1 et CE2)
-  Suppression buse (CE1 et CE2)
-  Suppression barrage flottant (CE2)
-  Suppression canalisation (CE2)
-  Suppression passerelle (CE2)
-  Mise en place passages à gué (R6)




**Aménagements agricoles (R6)**

-  Mise en place d'abreuvoirs
-  Mise en place de clôtures

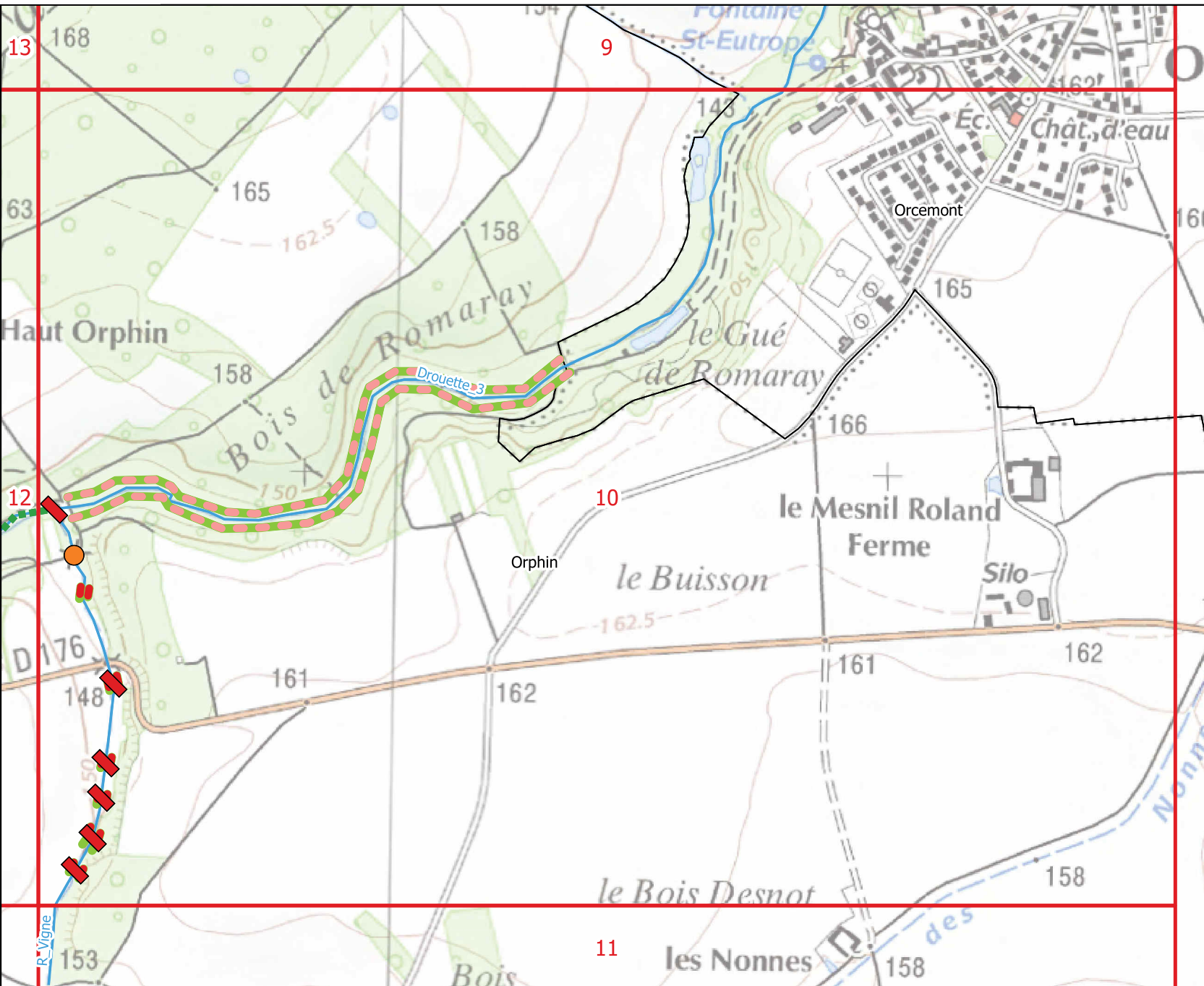
**Diversification des habitats (R5)**

-  Mise en place de banquettes
-  Mise en place d'épis
-  Recharge granulométrique
-  Reméandrage
















**Restauration de berges (R4)**

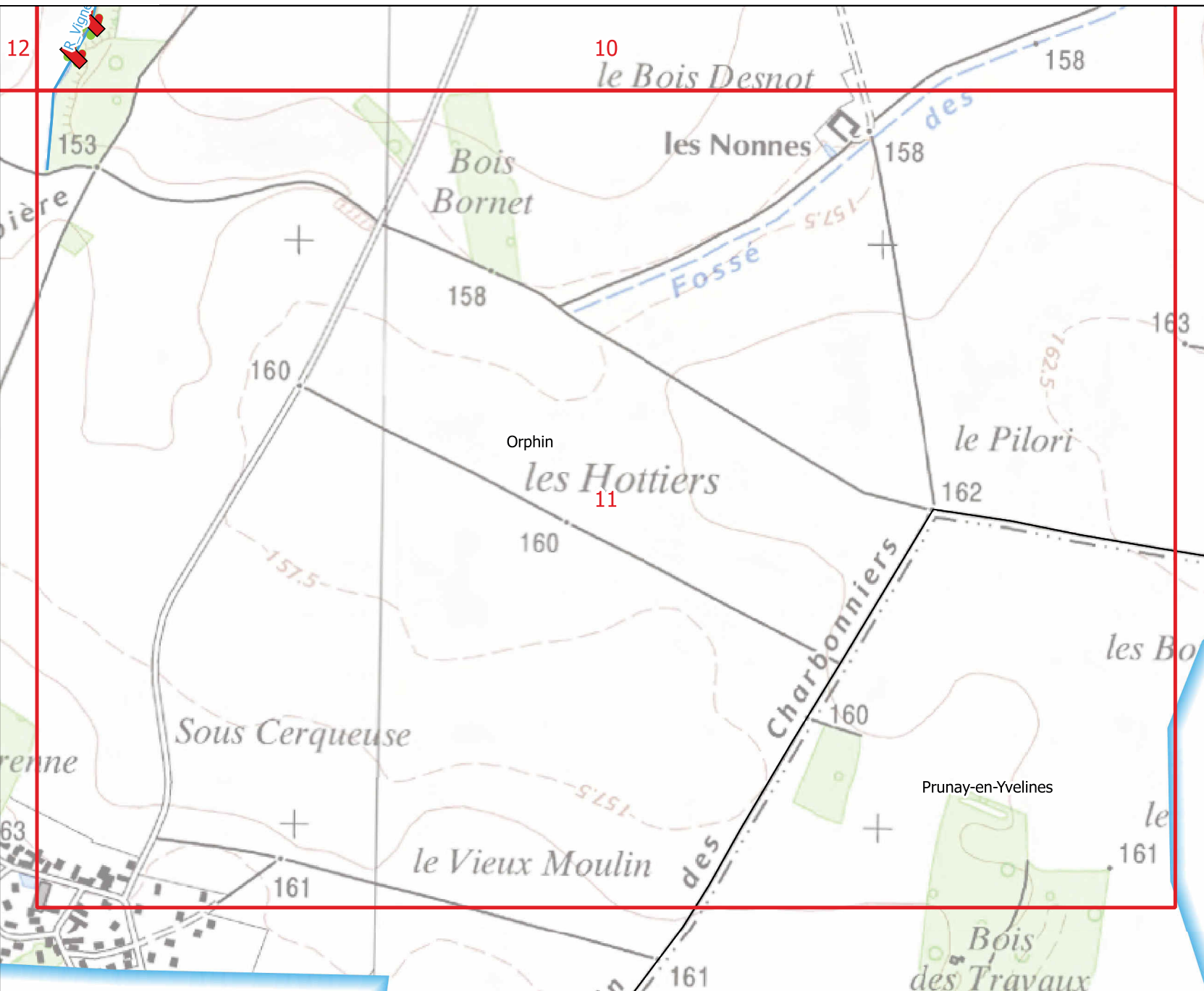
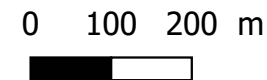
-  Reprise de berges en génie végétal
-  Reprofilage de berges
-  Suppression de protections de berges

0 100 200 m























**Légende**

-  Limite du bassin versant
  -  Cours d'eau
  -  Limites communales
- Restauration des continuités écologiques**
-  Remplacement buse (CE1 et CE2)
  -  Remplacement pont (CE1 et CE2)
  -  Suppression vannage/seuil/batardeau (CE1 et CE2)
  -  Suppression buse (CE1 et CE2)
  -  Suppression barrage flottant (CE2)
  -  Suppression canalisation (CE2)
  -  Suppression passerelle (CE2)
  -  Mise en place passages à gué (R6)
- Aménagements agricoles (R6)**
-  Mise en place d'abreuvoirs
  -  Mise en place de clôtures
- Diversification des habitats (R5)**
-  Mise en place de banquettes
  -  Mise en place d'épis
  -  Recharge granulométrique
  -  Reméandrage
- Restauration de berges (R4)**
-  Reprise de berges en génie végétal
  -  Reprofilage de berges
  -  Suppression de protections de berges

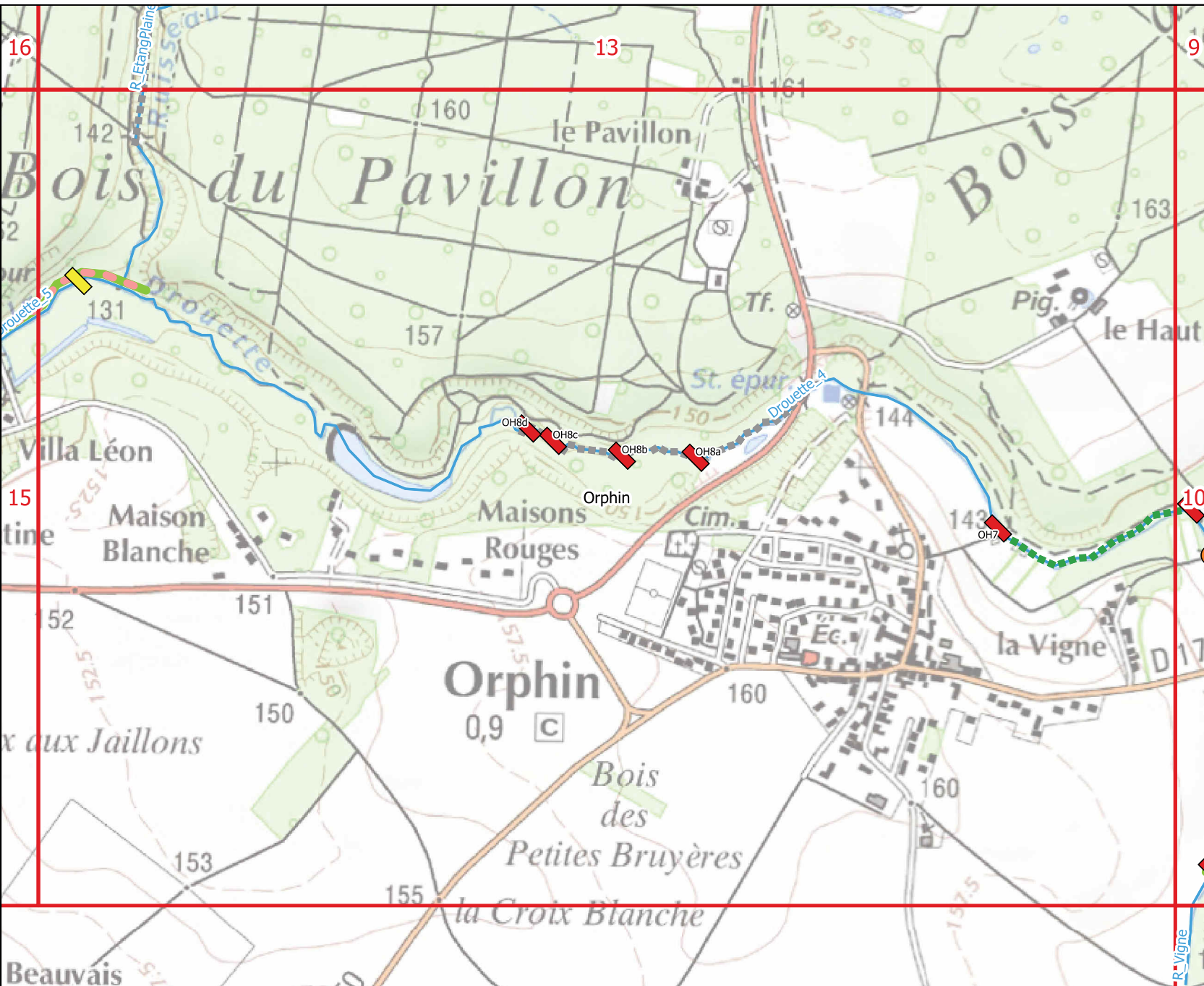







**Légende**

-  Limite du bassin versant
-  Cours d'eau
-  Limites communales
- Restauration des continuités écologiques**
-  Remplacement buse (CE1 et CE2)
-  Remplacement pont (CE1 et CE2)
-  Suppression vannage/seuil/batardeau (CE1 et CE2)
-  Suppression buse (CE1 et CE2)
-  Suppression barrage flottant (CE2)
-  Suppression canalisation (CE2)
-  Suppression passerelle (CE2)
-  Mise en place passages à gué (R6)
- Aménagements agricoles (R6)**
-  Mise en place d'abreuvoirs
-  Mise en place de clôtures
- Diversification des habitats (R5)**
-  Mise en place de banquettes
-  Mise en place d'épis
-  Recharge granulométrique
-  Reméandrage
- Restauration de berges (R4)**
-  Reprise de berges en génie végétal
-  Reprofilage de berges
-  Suppression de protections de berges









0 100 200 m





**Légende**

-  Limite du bassin versant
-  Cours d'eau
-  Limites communales





**Restauration des continuités écologiques**

-  Remplacement buse (CE1 et CE2)
-  Remplacement pont (CE1 et CE2)
-  Suppression vannage/seuil/batardeau (CE1 et CE2)
-  Suppression buse (CE1 et CE2)
-  Suppression barrage flottant (CE2)
-  Suppression canalisation (CE2)
-  Suppression passerelle (CE2)
-  Mise en place passages à gué (R6)




**Aménagements agricoles (R6)**

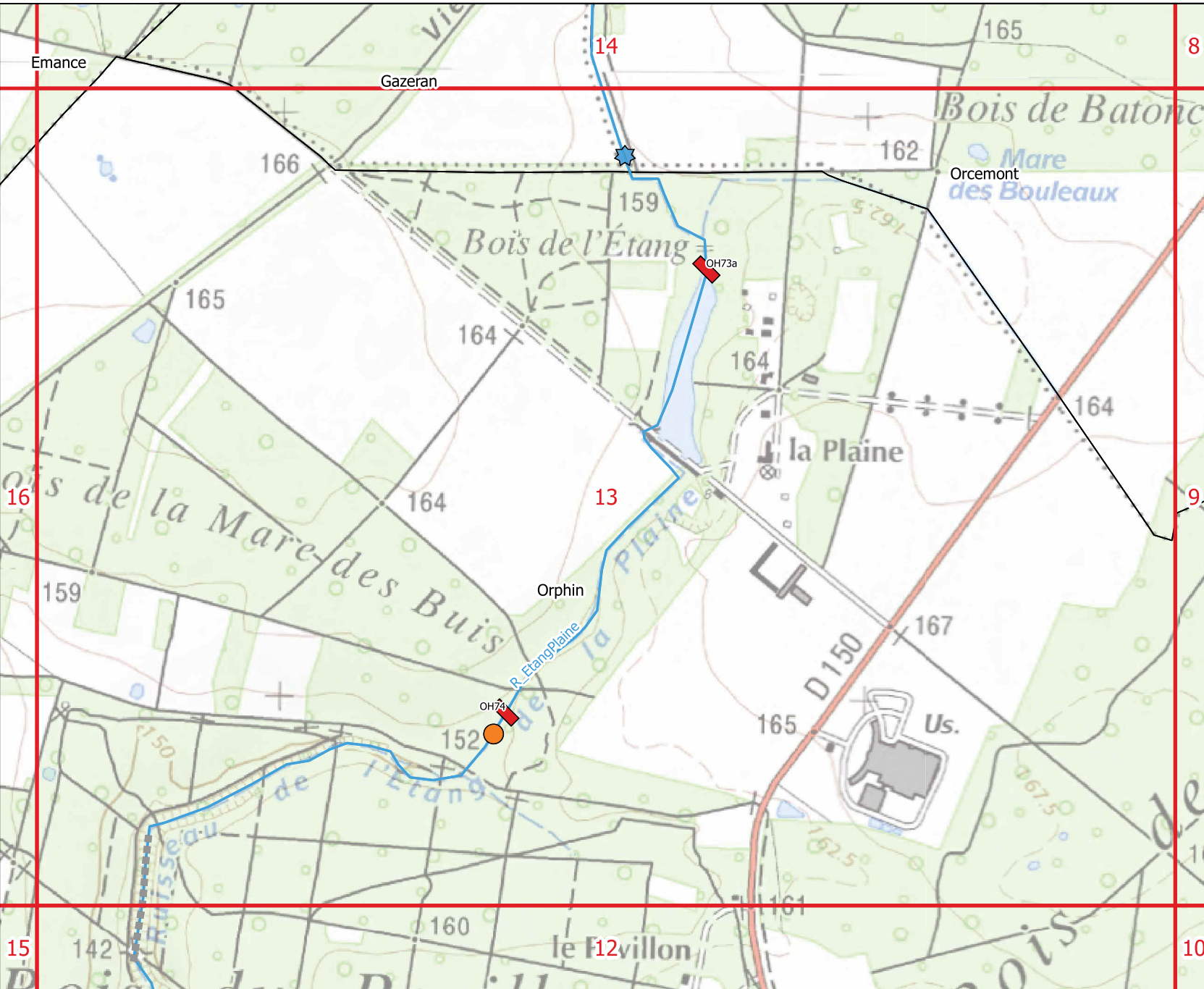
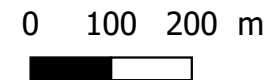
-  Mise en place d'abreuvoirs
-  Mise en place de clôtures

**Diversification des habitats (R5)**

-  Mise en place de banquettes
-  Mise en place d'épis
-  Recharge granulométrique
-  Reméandrage




**Restauration de berges (R4)**

-  Reprise de berges en génie végétal
-  Reprofilage de berges
-  Suppression de protections de berges















**Légende**

-  Limite du bassin versant
-  Cours d'eau
-  Limites communales





**Restauration des continuités écologiques**

-  Remplacement buse (CE1 et CE2)
-  Remplacement pont (CE1 et CE2)
-  Suppression vannage/seuil/batardeau (CE1 et CE2)
-  Suppression buse (CE1 et CE2)
-  Suppression barrage flottant (CE2)
-  Suppression canalisation (CE2)
-  Suppression passerelle (CE2)
-  Mise en place passages à gué (R6)




**Aménagements agricoles (R6)**

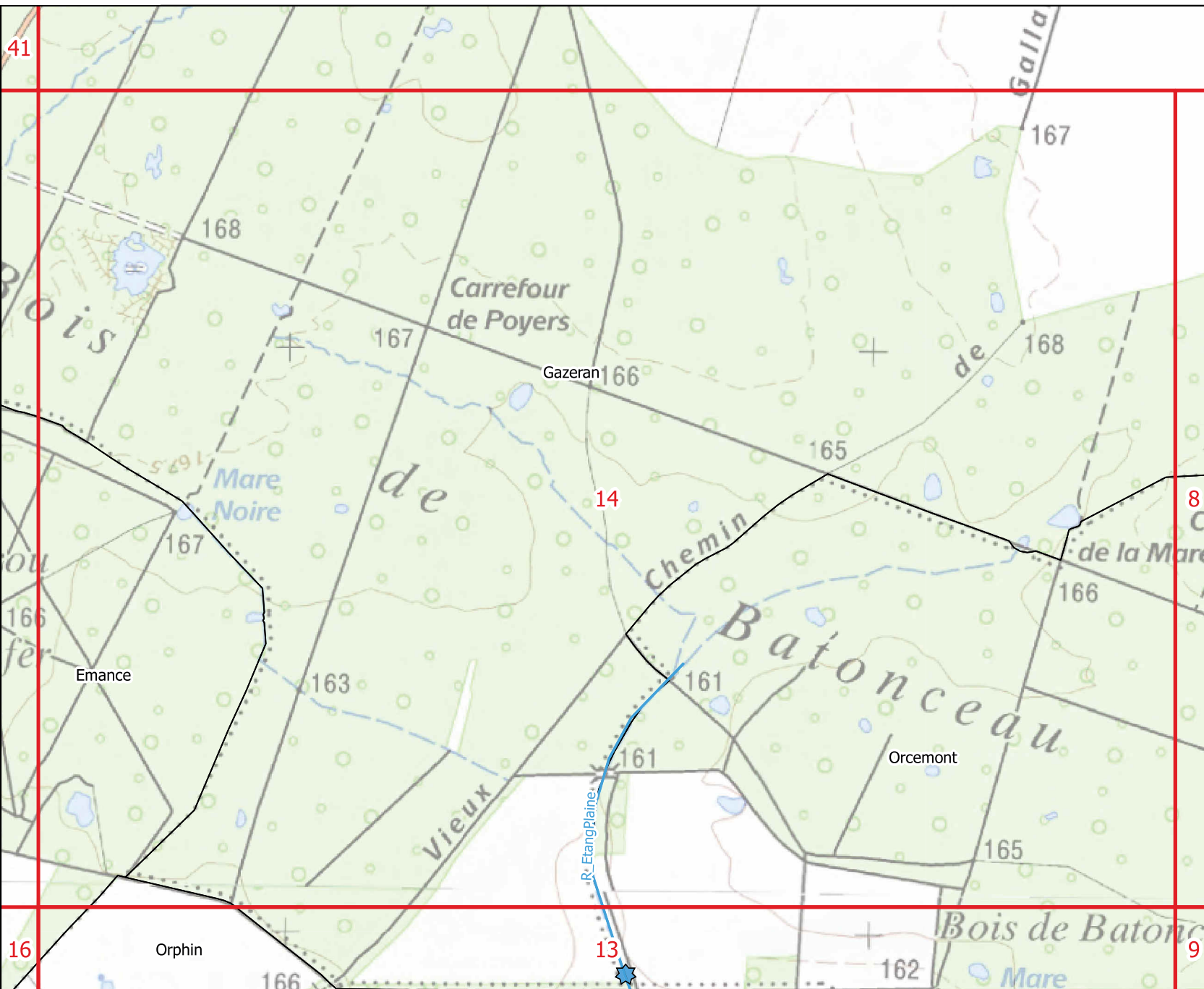
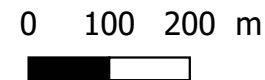
-  Mise en place d'abreuvoirs
-  Mise en place de clôtures

**Diversification des habitats (R5)**




-  Mise en place de banquettes
-  Mise en place d'épis
-  Recharge granulométrique
-  Reméandrage

**Restauration de berges (R4)**








-  Reprise de berges en génie végétal
-  Reprofilage de berges
-  Suppression de protections de berges





**Légende**

-  Limite du bassin versant
-  Cours d'eau
-  Limites communales





**Restauration des continuités écologiques**

-  Remplacement buse (CE1 et CE2)
-  Remplacement pont (CE1 et CE2)
-  Suppression vannage/seuil/batardeau (CE1 et CE2)
-  Suppression buse (CE1 et CE2)
-  Suppression barrage flottant (CE2)
-  Suppression canalisation (CE2)
-  Suppression passerelle (CE2)
-  Mise en place passages à gué (R6)




**Aménagements agricoles (R6)**

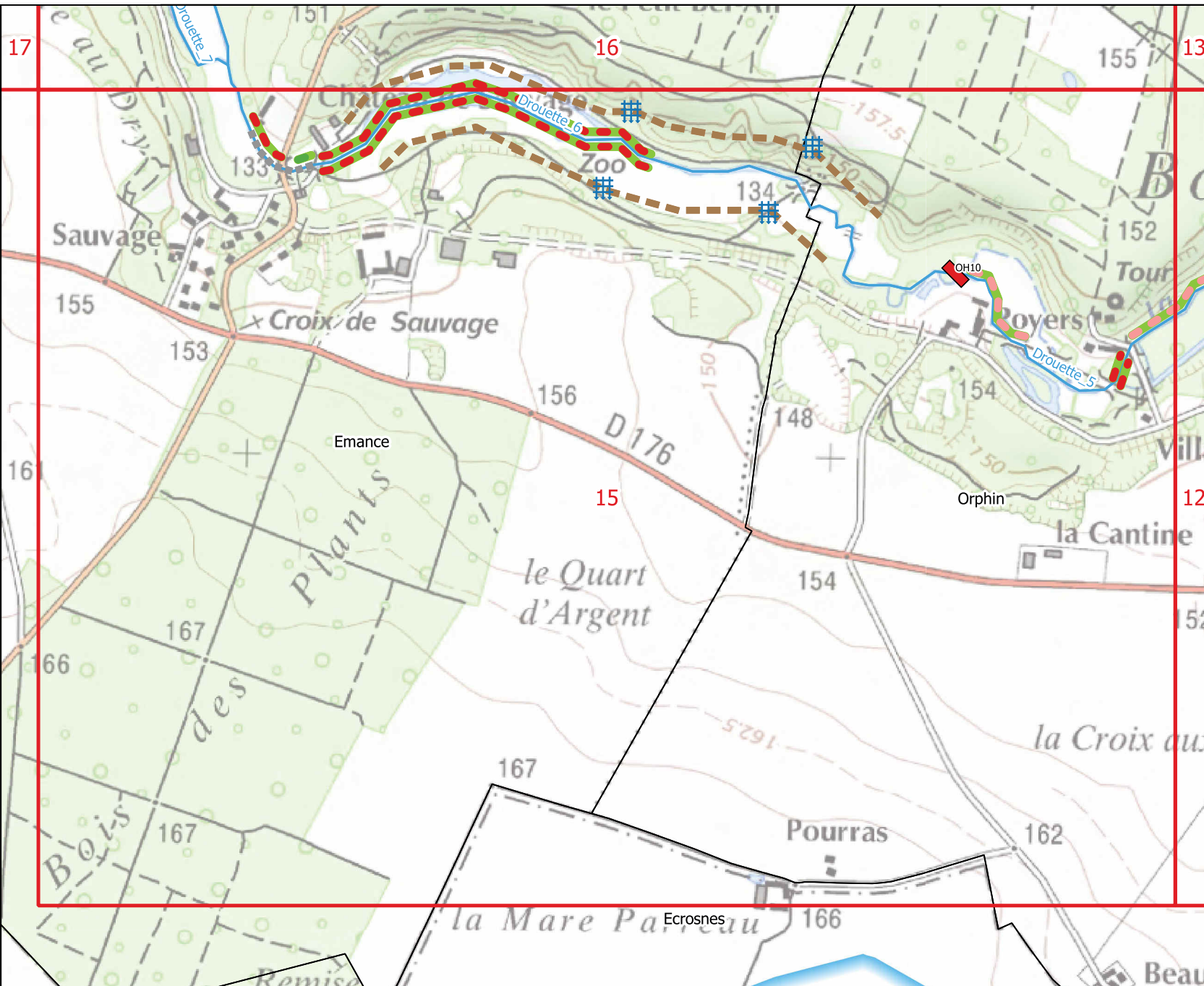
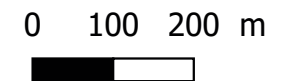
-  Mise en place d'abreuvoirs
-  Mise en place de clôtures

**Diversification des habitats (R5)**

-  Mise en place de banquettes
-  Mise en place d'épis
-  Recharge granulométrique
-  Reméandrage




















**Restauration de berges (R4)**

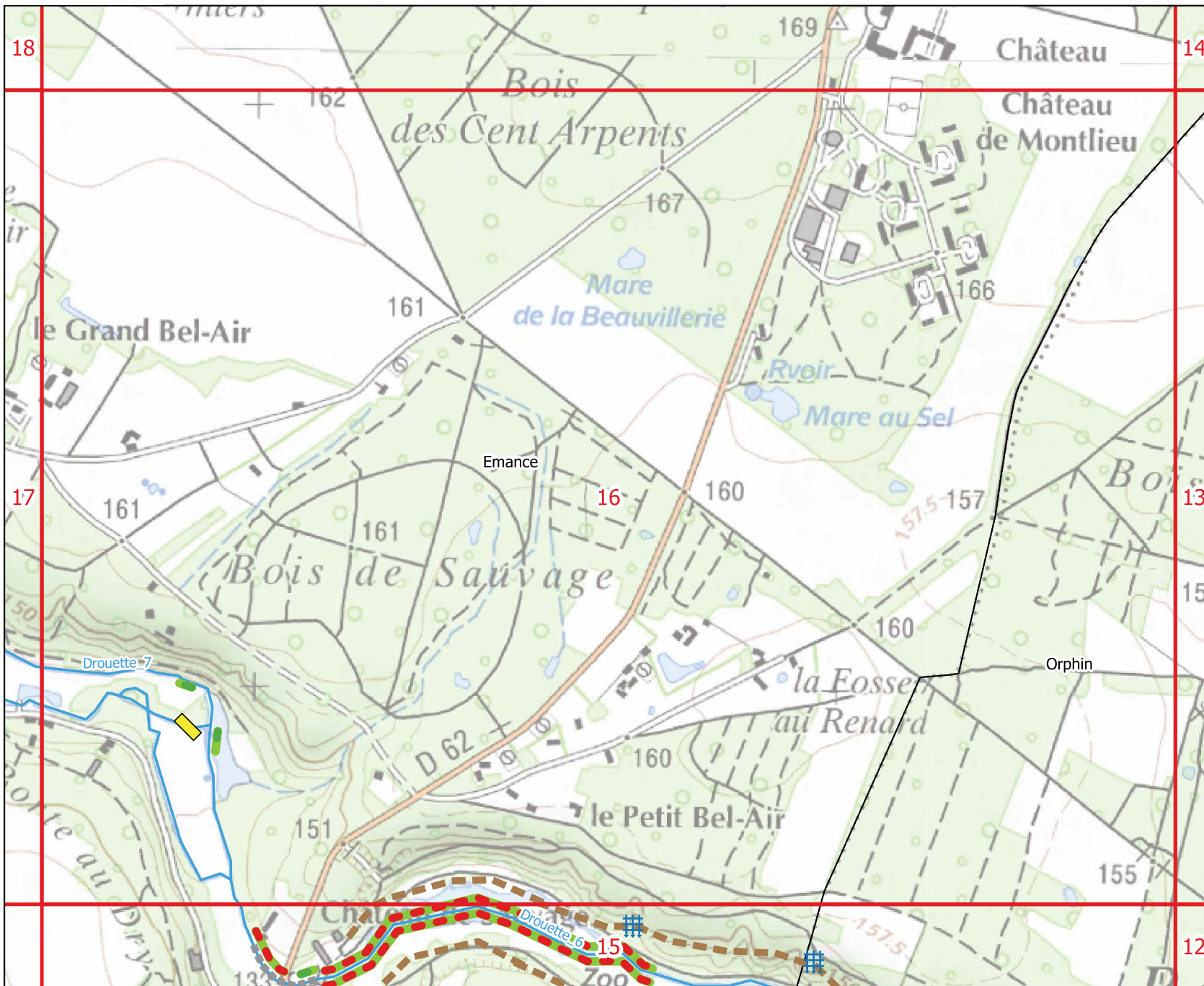
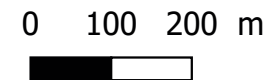
-  Reprise de berges en génie végétal
-  Reprofilage de berges
-  Suppression de protections de berges

























**Légende**

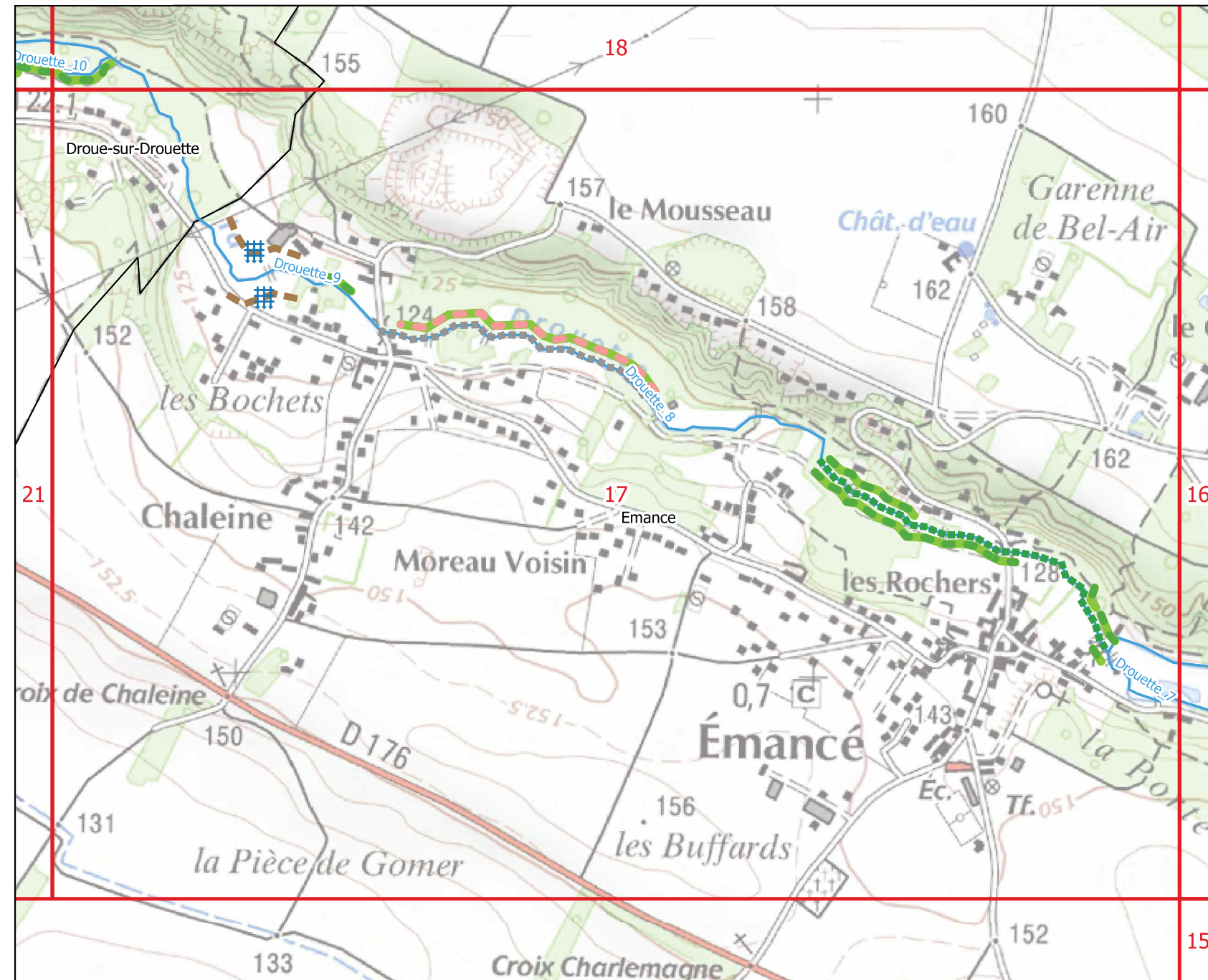
-  Limite du bassin versant
  -  Cours d'eau
  -  Limites communales
- Restauration des continuités écologiques**
-  Remplacement buse (CE1 et CE2)
  -  Remplacement pont (CE1 et CE2)
  -  Suppression vannage/seuil/batardeau (CE1 et CE2)
  -  Suppression buse (CE1 et CE2)
  -  Suppression barrage flottant (CE2)
  -  Suppression canalisation (CE2)
  -  Suppression passerelle (CE2)
  -  Mise en place passages à gué (R6)
- Aménagements agricoles (R6)**
-  Mise en place d'abreuvoirs
  -  Mise en place de clôtures
- Diversification des habitats (R5)**
-  Mise en place de banquettes
  -  Mise en place d'épis
  -  Recharge granulométrique
  -  Reméandrage
- Restauration de berges (R4)**
-  Reprise de berges en génie végétal
  -  Reprofilage de berges
  -  Suppression de protections de berges



**Légende**




-  Limite du bassin versant
  -  Cours d'eau
  -  Limites communales
- Restauration des continuités écologiques**
-  Remplacement buse (CE1 et CE2)
  -  Remplacement pont (CE1 et CE2)
  -  Suppression vannage/seuil/batardeau (CE1 et CE2)
  -  Suppression buse (CE1 et CE2)
  -  Suppression barrage flottant (CE2)
  -  Suppression canalisation (CE2)
  -  Suppression passerelle (CE2)
  -  Mise en place passages à gué (R6)
- Aménagements agricoles (R6)**
-  Mise en place d'abreuvoirs
  -  Mise en place de clôtures
- Diversification des habitats (R5)**
-  Mise en place de banquettes
  -  Mise en place d'épis
  -  Recharge granulométrique
  -  Reméandrage
- Restauration de berges (R4)**
-  Reprise de berges en génie végétal
  -  Reprofilage de berges
  -  Suppression de protections de berges

0 100 200 m















**Légende**

-  Limite du bassin versant
-  Cours d'eau
-  Limites communales





**Restauration des continuités écologiques**

-  Remplacement buse (CE1 et CE2)
-  Remplacement pont (CE1 et CE2)
-  Suppression vannage/seuil/batardeau (CE1 et CE2)
-  Suppression buse (CE1 et CE2)
-  Suppression barrage flottant (CE2)
-  Suppression canalisation (CE2)
-  Suppression passerelle (CE2)
-  Mise en place passages à gué (R6)




**Aménagements agricoles (R6)**

-  Mise en place d'abreuvoirs
-  Mise en place de clôtures

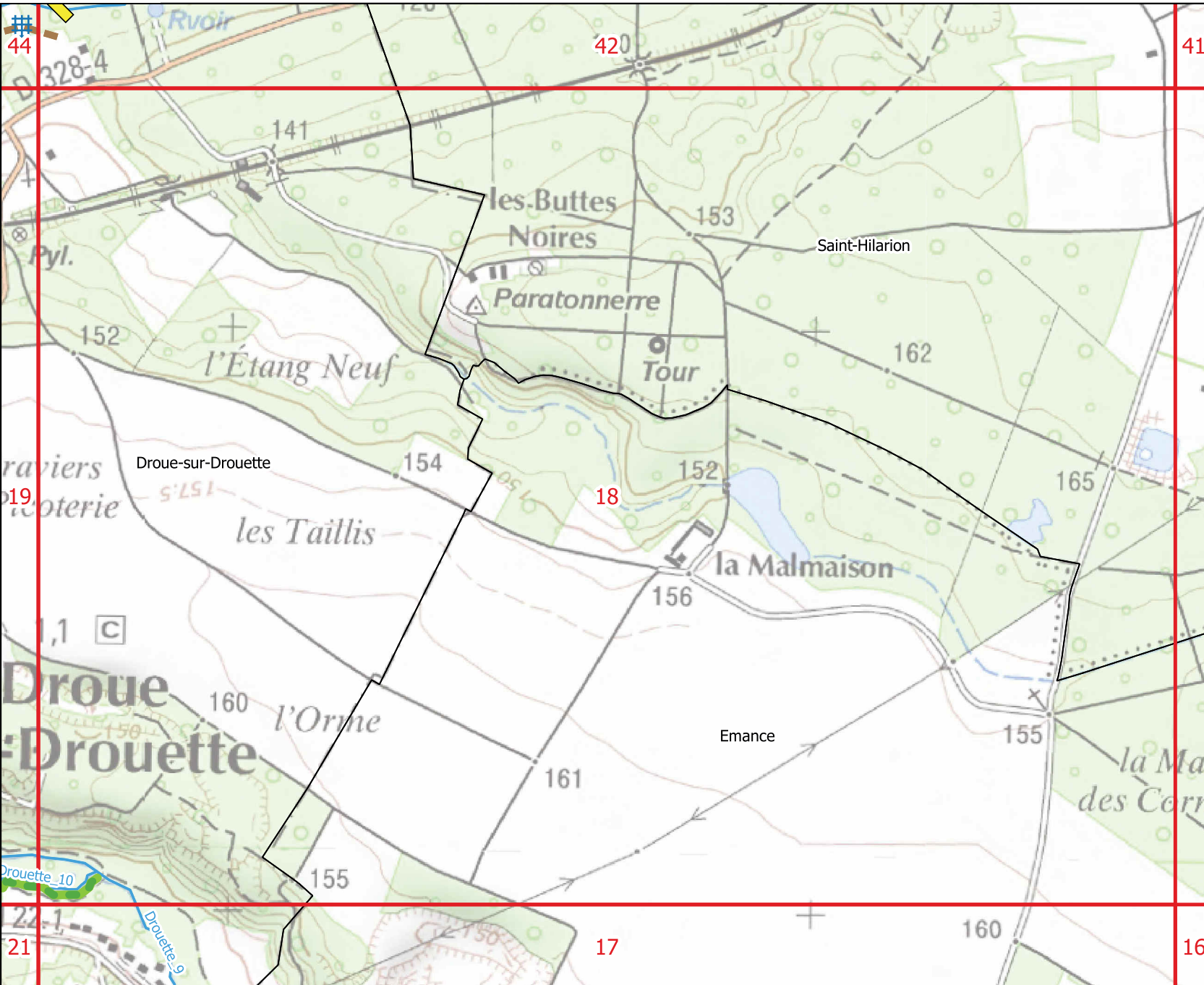
**Diversification des habitats (R5)**

-  Mise en place de banquettes
-  Mise en place d'épis
-  Recharge granulométrique
-  Reméandrage

**Restauration de berges (R4)**




-  Reprise de berges en génie végétal
-  Reprofilage de berges
-  Suppression de protections de berges

0 100 200 m















**Légende**

-  Limite du bassin versant
-  Cours d'eau
-  Limites communales





**Restauration des continuités écologiques**

-  Remplacement buse (CE1 et CE2)
-  Remplacement pont (CE1 et CE2)
-  Suppression vannage/seuil/batardeau (CE1 et CE2)
-  Suppression buse (CE1 et CE2)
-  Suppression barrage flottant (CE2)
-  Suppression canalisation (CE2)
-  Suppression passerelle (CE2)
-  Mise en place passages à gué (R6)




**Aménagements agricoles (R6)**

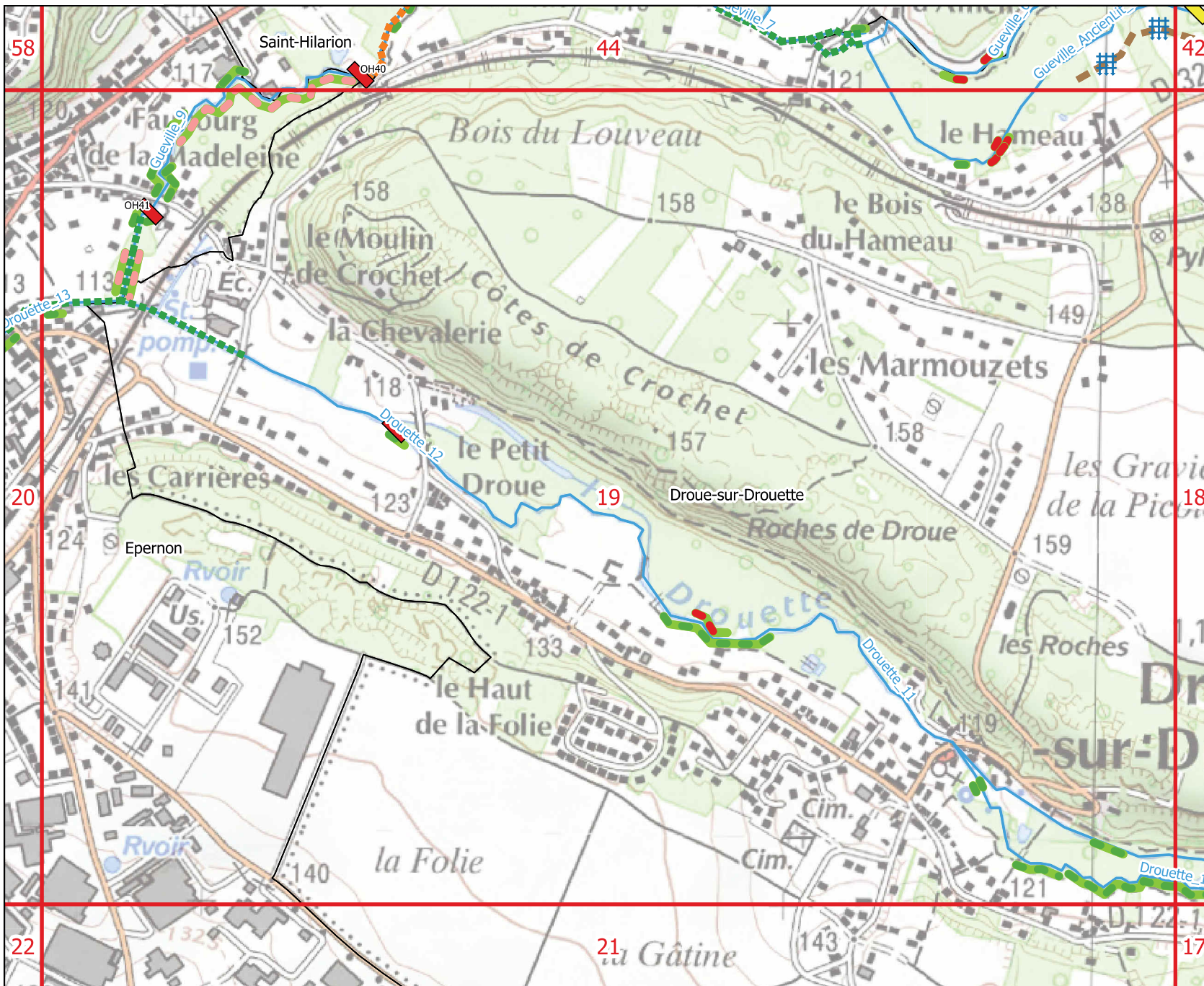
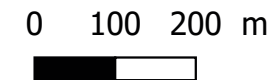
-  Mise en place d'abreuvoirs
-  Mise en place de clôtures

**Diversification des habitats (R5)**

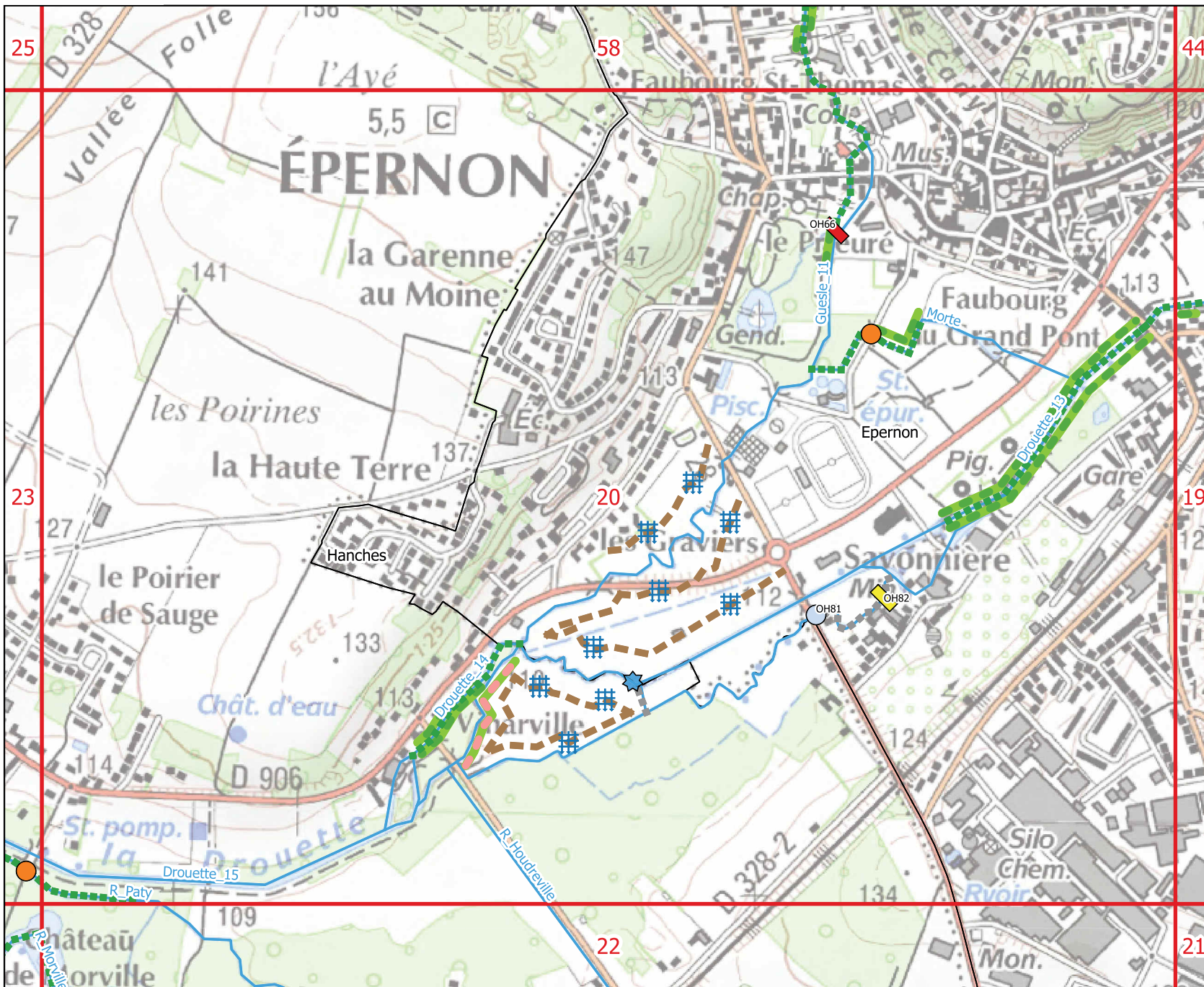
-  Mise en place de banquettes
-  Mise en place d'épis
-  Recharge granulométrique
-  Reméandrage

**Restauration de berges (R4)**




-  Reprise de berges en génie végétal
-  Reprofilage de berges
-  Suppression de protections de berges

















**Légende**

-  Limite du bassin versant
-  Cours d'eau
-  Limites communales





**Restauration des continuités écologiques**

-  Remplacement buse (CE1 et CE2)
-  Remplacement pont (CE1 et CE2)
-  Suppression vannage/seuil/batardeau (CE1 et CE2)
-  Suppression buse (CE1 et CE2)
-  Suppression barrage flottant (CE2)
-  Suppression canalisation (CE2)
-  Suppression passerelle (CE2)
-  Mise en place passages à gué (R6)




**Aménagements agricoles (R6)**

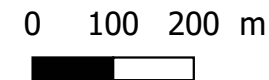
-  Mise en place d'abreuvoirs
-  Mise en place de clôtures

**Diversification des habitats (R5)**

-  Mise en place de banquettes
-  Mise en place d'épis
-  Recharge granulométrique
-  Reméandrage




**Restauration de berges (R4)**

-  Reprise de berges en génie végétal
-  Reprofilage de berges
-  Suppression de protections de berges















**Légende**

-  Limite du bassin versant
-  Cours d'eau
-  Limites communales





**Restauration des continuités écologiques**

-  Remplacement buse (CE1 et CE2)
-  Remplacement pont (CE1 et CE2)
-  Suppression vannage/seuil/batardeau (CE1 et CE2)
-  Suppression buse (CE1 et CE2)
-  Suppression barrage flottant (CE2)
-  Suppression canalisation (CE2)
-  Suppression passerelle (CE2)
-  Mise en place passages à gué (R6)




**Aménagements agricoles (R6)**

-  Mise en place d'abreuvoirs
-  Mise en place de clôtures

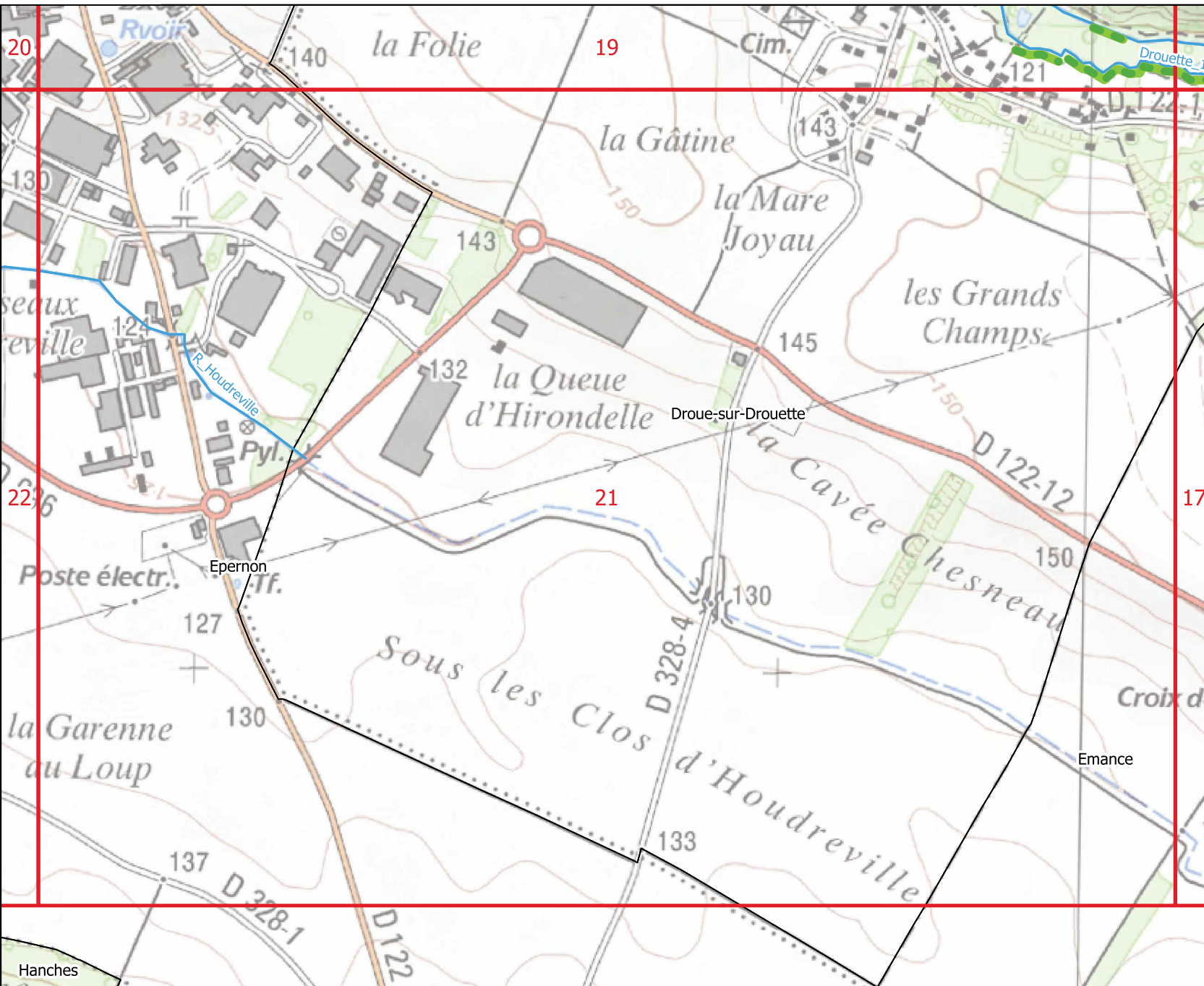
**Diversification des habitats (R5)**

-  Mise en place de banquettes
-  Mise en place d'épis
-  Recharge granulométrique
-  Reméandrage

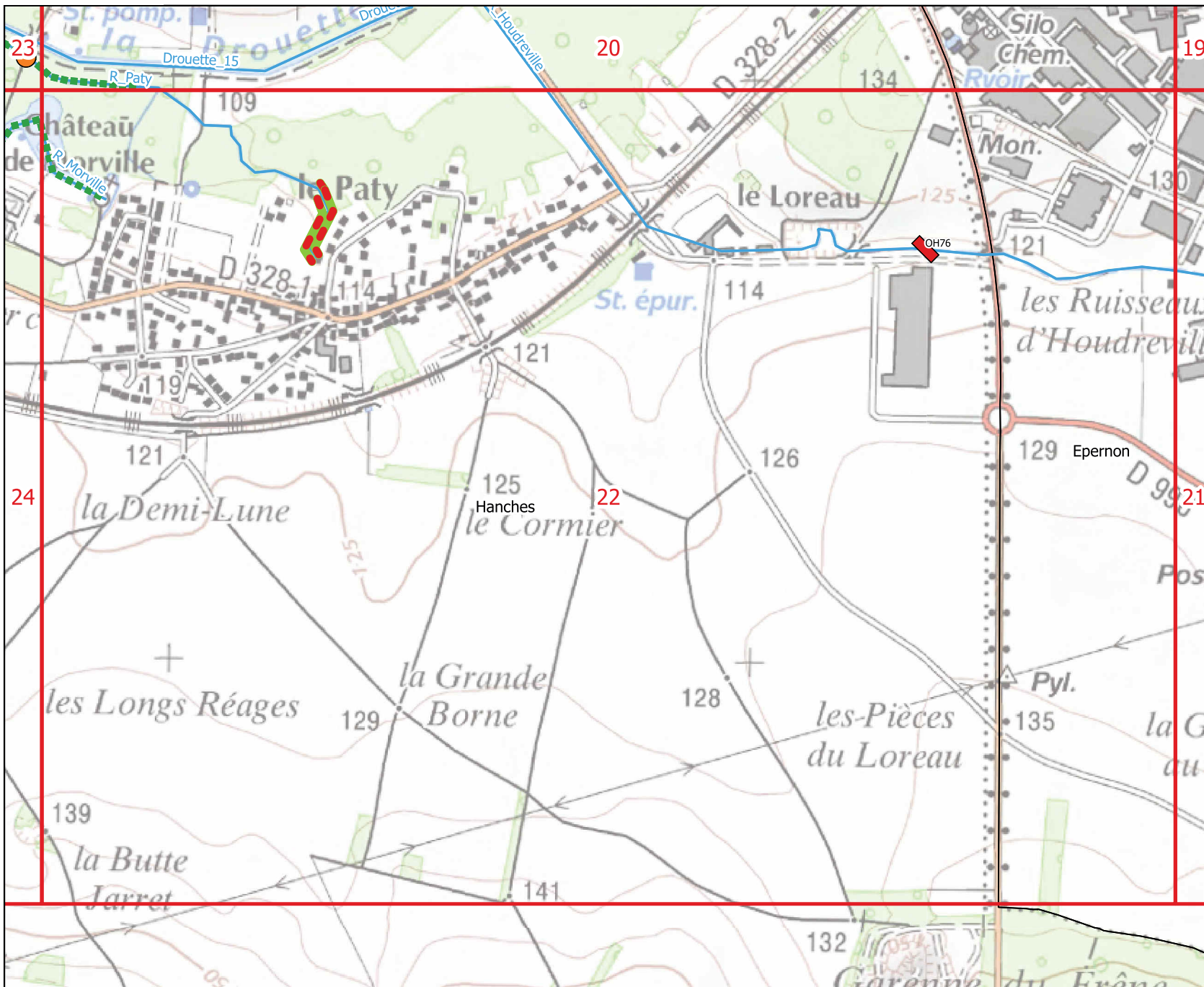
**Restauration de berges (R4)**

-  Reprise de berges en génie végétal
-  Reprofilage de berges
-  Suppression de protections de berges




0 100 200 m

















**Légende**

-  Limite du bassin versant
-  Cours d'eau
-  Limites communales





**Restauration des continuités écologiques**

-  Remplacement buse (CE1 et CE2)
-  Remplacement pont (CE1 et CE2)
-  Suppression vannage/seuil/batardeau (CE1 et CE2)
-  Suppression buse (CE1 et CE2)
-  Suppression barrage flottant (CE2)
-  Suppression canalisation (CE2)
-  Suppression passerelle (CE2)
-  Mise en place passages à gué (R6)




**Aménagements agricoles (R6)**

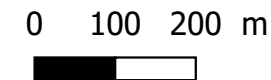
-  Mise en place d'abreuvoirs
-  Mise en place de clôtures

**Diversification des habitats (R5)**





















-  Mise en place de banquettes
-  Mise en place d'épis
-  Recharge granulométrique
-  Reméandrage

**Restauration de berges (R4)**

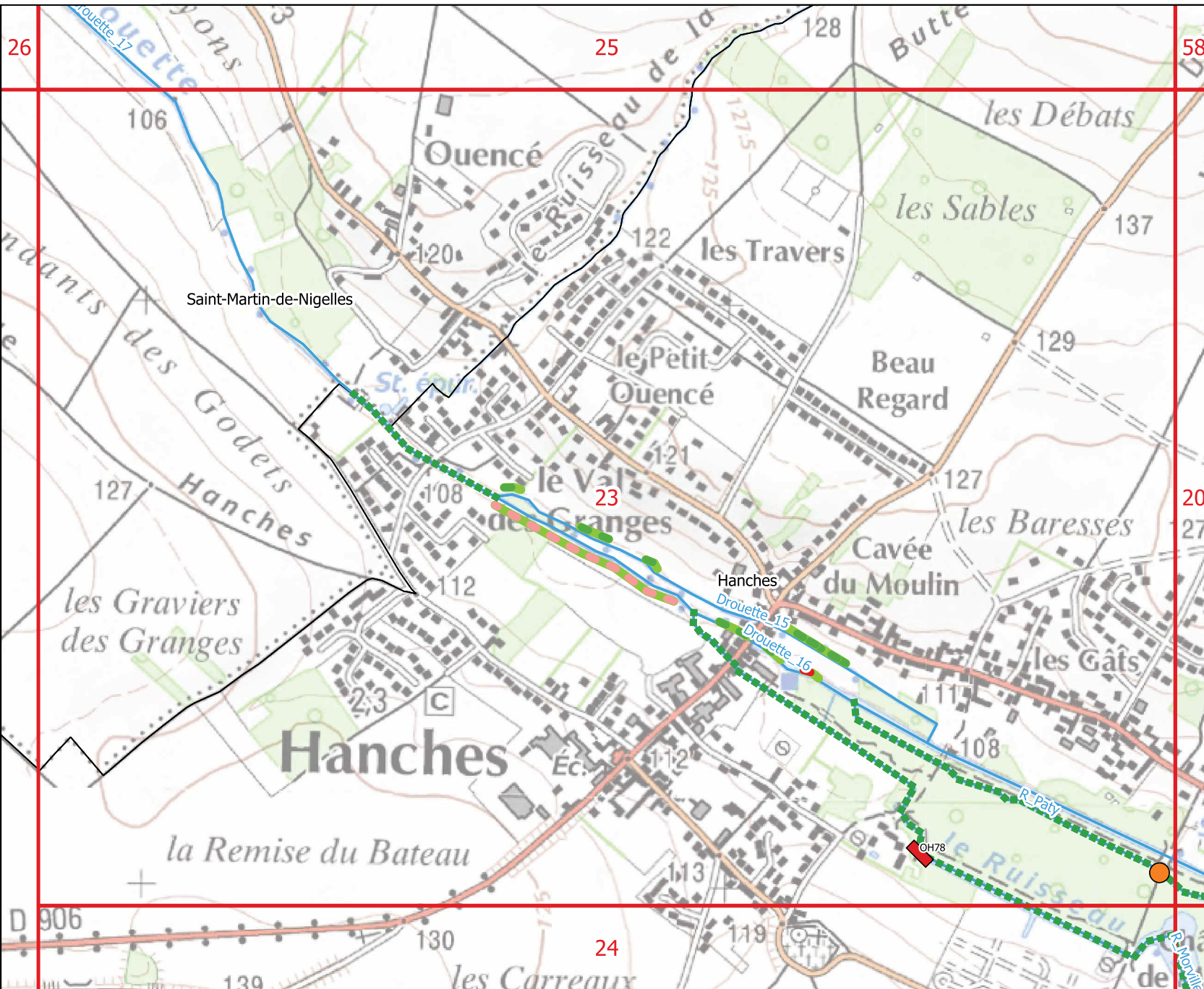
-  Reprise de berges en génie végétal
-  Reprofilage de berges
-  Suppression de protections de berges



**Légende**




-  Limite du bassin versant
  -  Cours d'eau
  -  Limites communales
- Restauration des continuités écologiques**
-  Remplacement buse (CE1 et CE2)
  -  Remplacement pont (CE1 et CE2)
  -  Suppression vannage/seuil/batardeau (CE1 et CE2)
  -  Suppression buse (CE1 et CE2)
  -  Suppression barrage flottant (CE2)
  -  Suppression canalisation (CE2)
  -  Suppression passerelle (CE2)
  -  Mise en place passages à gué (R6)
- Aménagements agricoles (R6)**
-  Mise en place d'abreuvoirs
  -  Mise en place de clôtures
- Diversification des habitats (R5)**
-  Mise en place de banquettes
  -  Mise en place d'épis
  -  Recharge granulométrique
  -  Reméandrage
- Restauration de berges (R4)**
-  Reprise de berges en génie végétal
  -  Reprofilage de berges
  -  Suppression de protections de berges

0 100 200 m















**Légende**

-  Limite du bassin versant
-  Cours d'eau
-  Limites communales





**Restauration des continuités écologiques**

-  Remplacement buse (CE1 et CE2)
-  Remplacement pont (CE1 et CE2)
-  Suppression vannage/seuil/batardeau (CE1 et CE2)
-  Suppression buse (CE1 et CE2)
-  Suppression barrage flottant (CE2)
-  Suppression canalisation (CE2)
-  Suppression passerelle (CE2)
-  Mise en place passages à gué (R6)




**Aménagements agricoles (R6)**

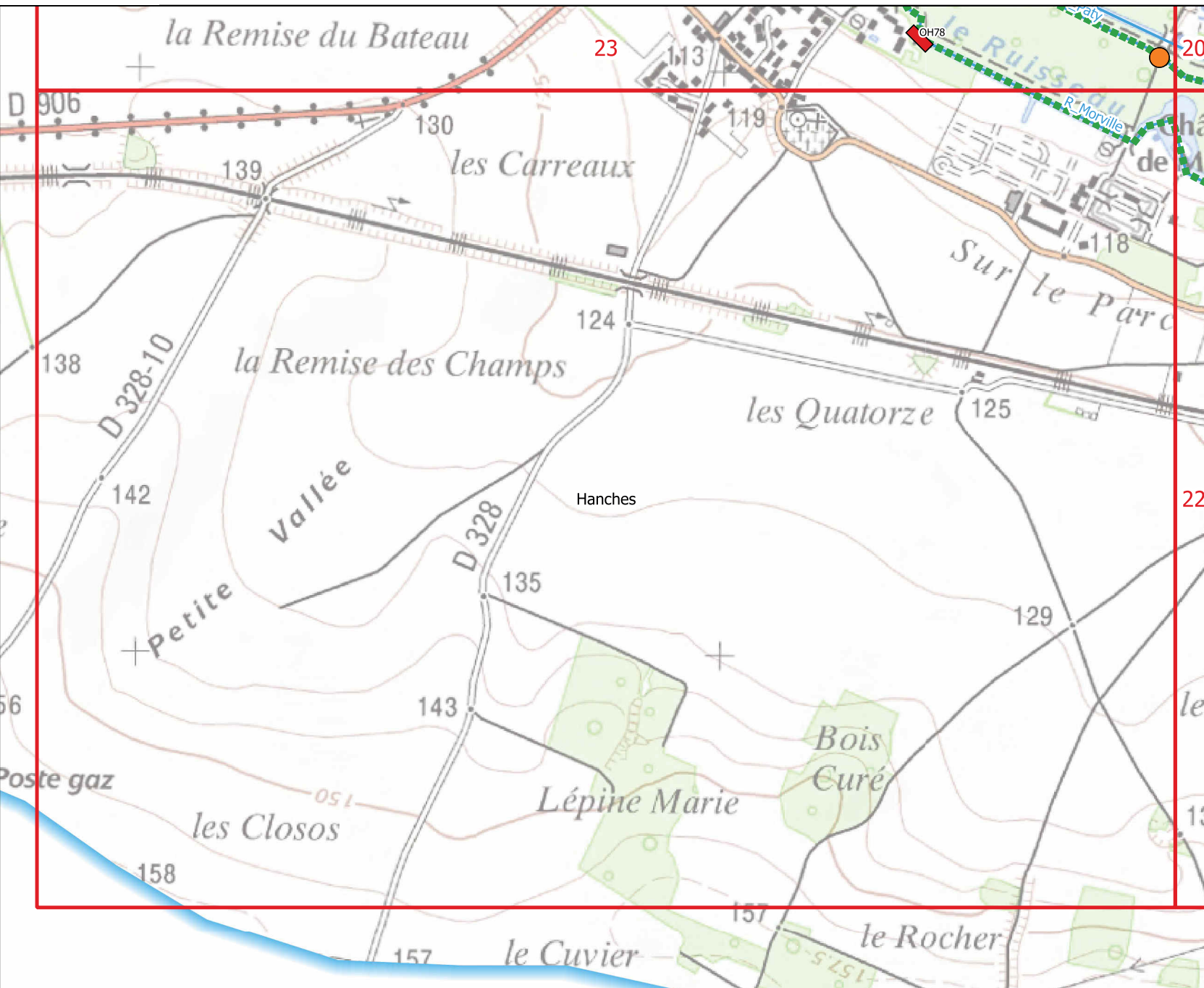
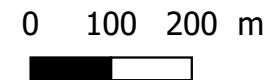
-  Mise en place d'abreuvoirs
-  Mise en place de clôtures

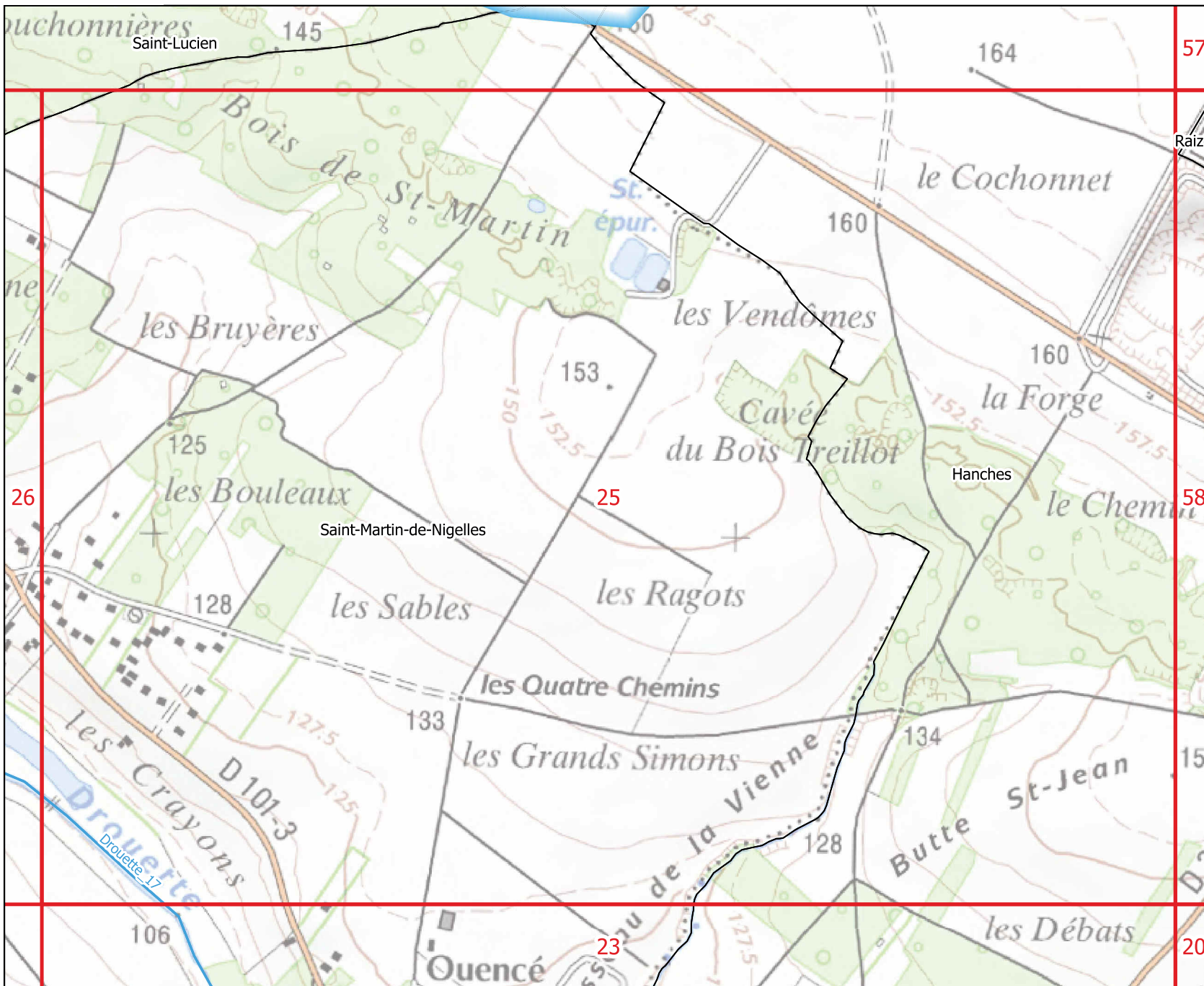
**Diversification des habitats (R5)**

-  Mise en place de banquettes
-  Mise en place d'épis
-  Recharge granulométrique
-  Reméandrage




**Restauration de berges (R4)**

-  Reprise de berges en génie végétal
-  Reprofilage de berges
-  Suppression de protections de berges















**Légende**

-  Limite du bassin versant
-  Cours d'eau
-  Limites communales





**Restauration des continuités écologiques**

-  Remplacement buse (CE1 et CE2)
-  Remplacement pont (CE1 et CE2)
-  Suppression vannage/seuil/batardeau (CE1 et CE2)
-  Suppression buse (CE1 et CE2)
-  Suppression barrage flottant (CE2)
-  Suppression canalisation (CE2)
-  Suppression passerelle (CE2)
-  Mise en place passages à gué (R6)




**Aménagements agricoles (R6)**

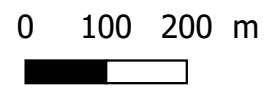
-  Mise en place d'abreuvoirs
-  Mise en place de clôtures

**Diversification des habitats (R5)**

-  Mise en place de banquettes
-  Mise en place d'épis
-  Recharge granulométrique
-  Reméandrage




**Restauration de berges (R4)**

-  Reprise de berges en génie végétal
-  Reprofilage de berges
-  Suppression de protections de berges















**Légende**

-  Limite du bassin versant
-  Cours d'eau
-  Limites communales





**Restauration des continuités écologiques**

-  Remplacement buse (CE1 et CE2)
-  Remplacement pont (CE1 et CE2)
-  Suppression vannage/seuil/batardeau (CE1 et CE2)
-  Suppression buse (CE1 et CE2)
-  Suppression barrage flottant (CE2)
-  Suppression canalisation (CE2)
-  Suppression passerelle (CE2)
-  Mise en place passages à gué (R6)




**Aménagements agricoles (R6)**

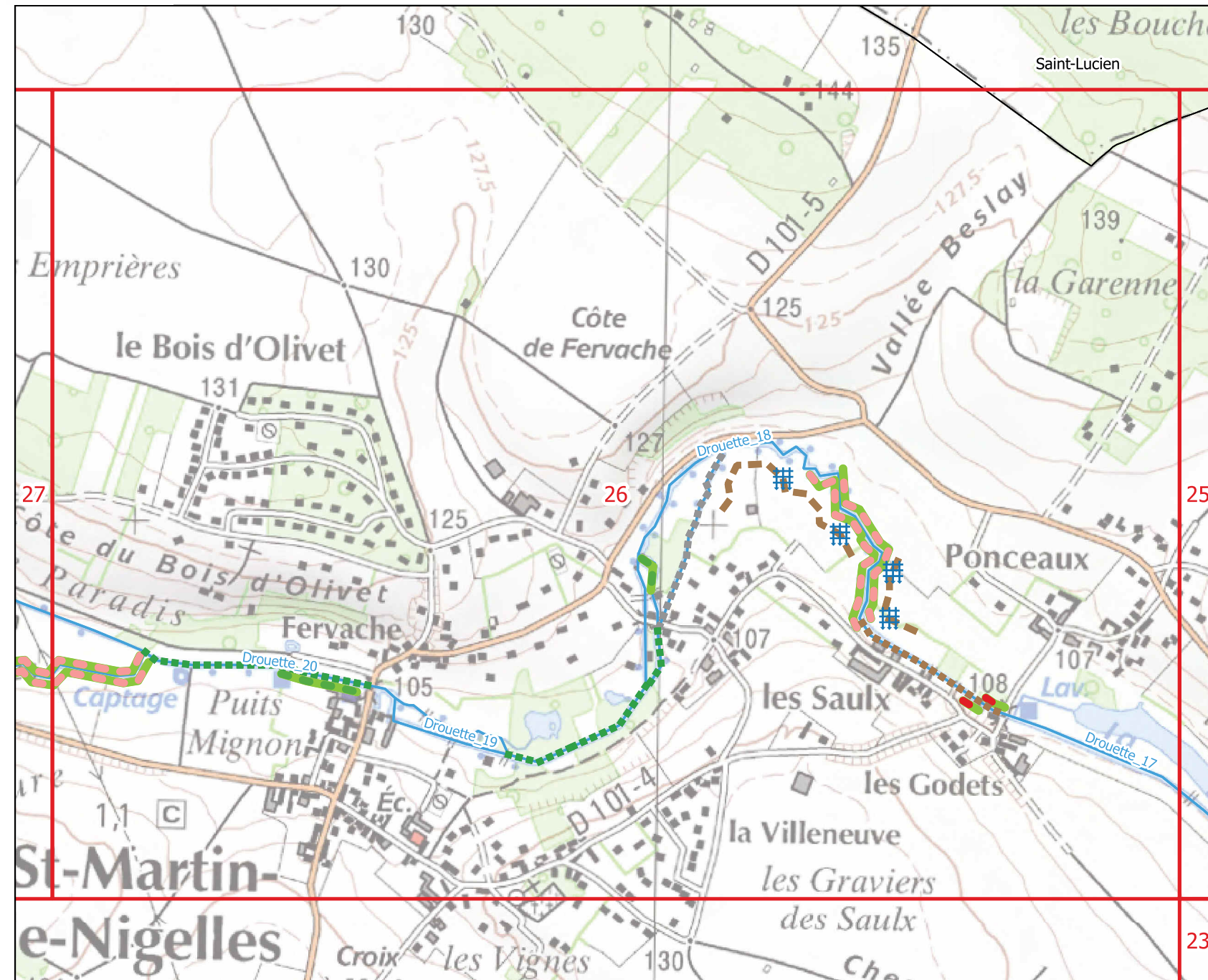
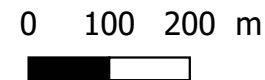
-  Mise en place d'abreuvoirs
-  Mise en place de clôtures

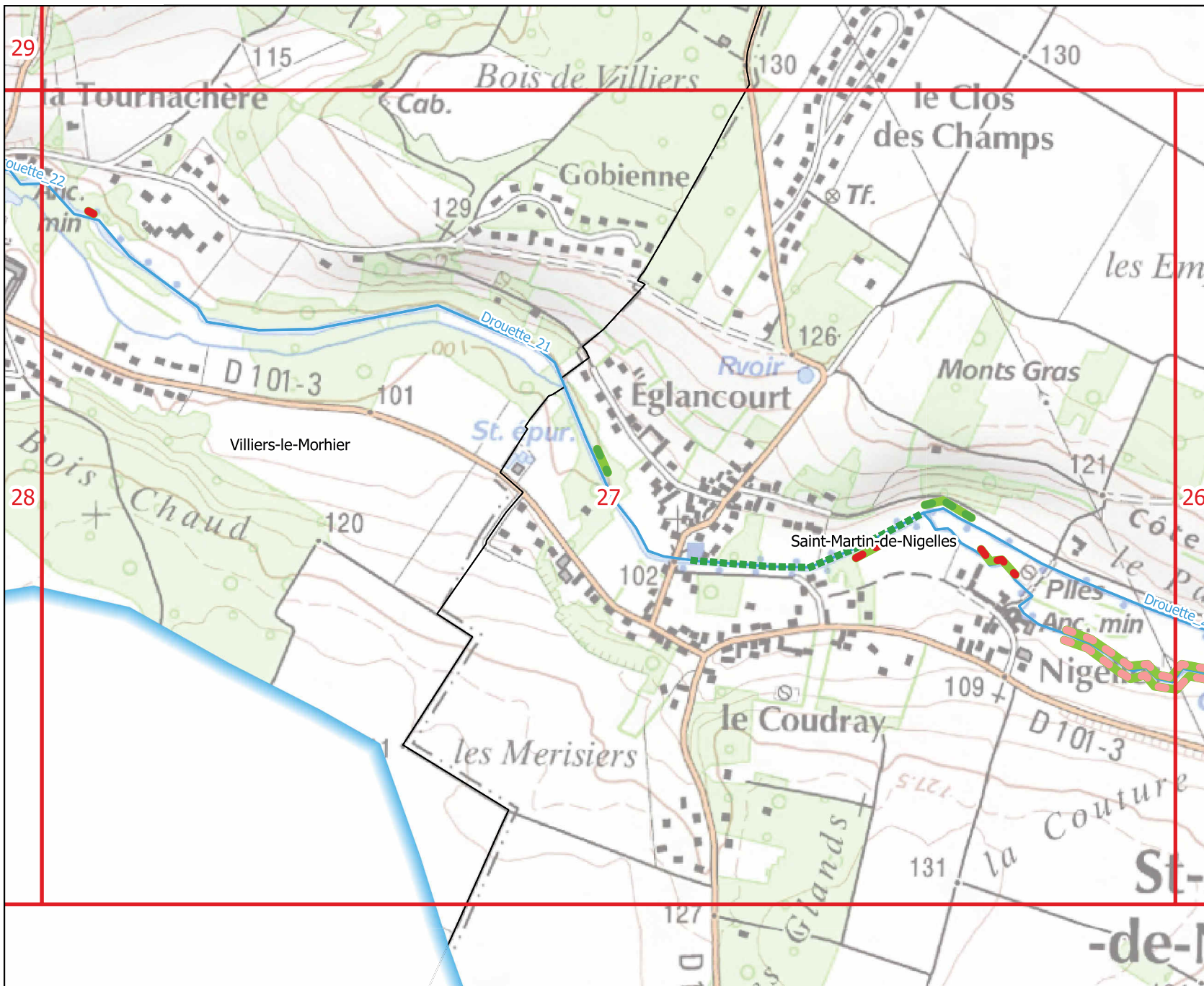
**Diversification des habitats (R5)**

-  Mise en place de banquettes
-  Mise en place d'épis
-  Recharge granulométrique
-  Reméandrage




**Restauration de berges (R4)**

-  Reprise de berges en génie végétal
-  Reprofilage de berges
-  Suppression de protections de berges















**Légende**

-  Limite du bassin versant
-  Cours d'eau
-  Limites communales





**Restauration des continuités écologiques**

-  Remplacement buse (CE1 et CE2)
-  Remplacement pont (CE1 et CE2)
-  Suppression vannage/seuil/batardeau (CE1 et CE2)
-  Suppression buse (CE1 et CE2)
-  Suppression barrage flottant (CE2)
-  Suppression canalisation (CE2)
-  Suppression passerelle (CE2)
-  Mise en place passages à gué (R6)




**Aménagements agricoles (R6)**

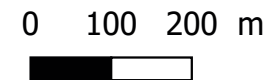
-  Mise en place d'abreuvoirs
-  Mise en place de clôtures

**Diversification des habitats (R5)**

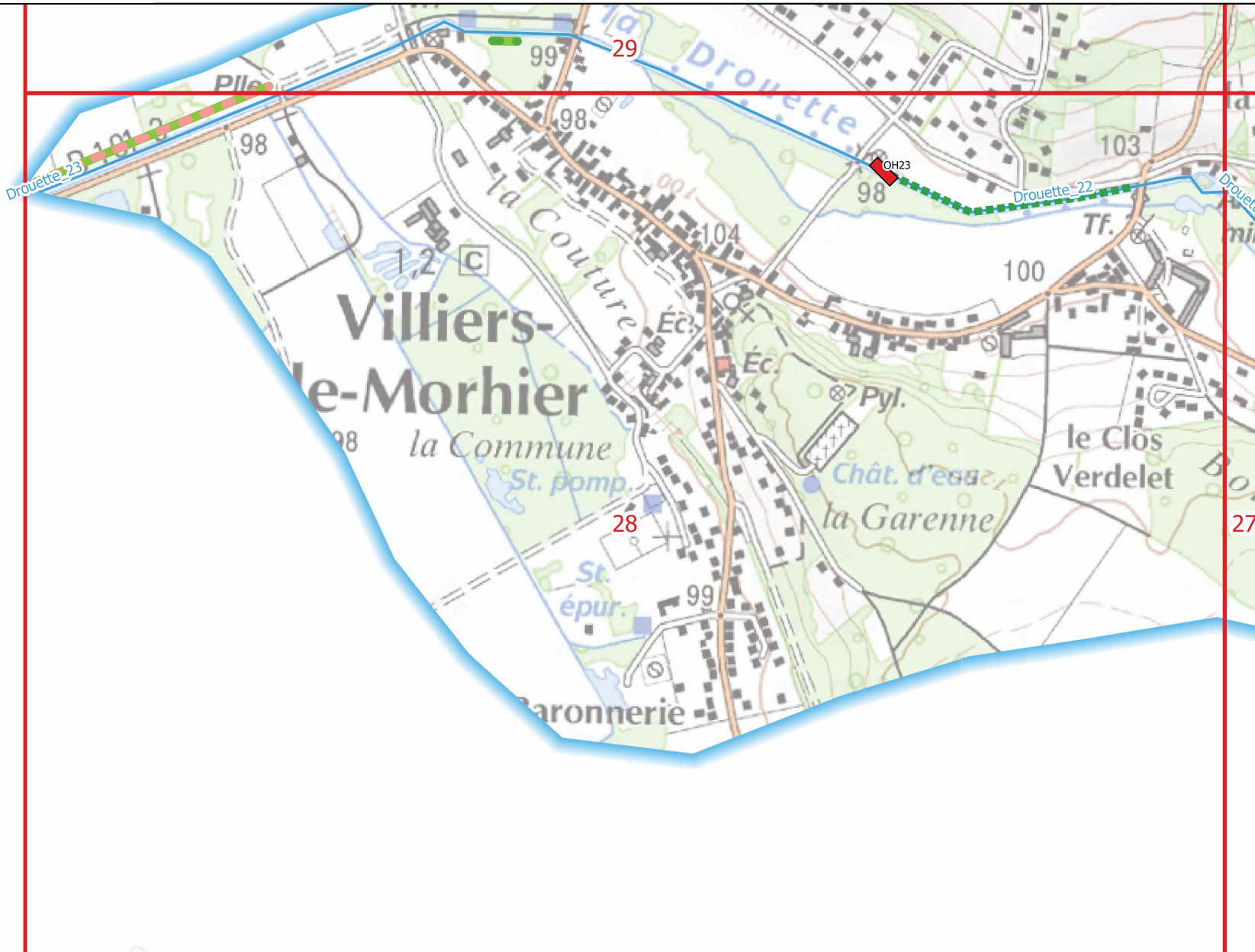
-  Mise en place de banquettes
-  Mise en place d'épis
-  Recharge granulométrique
-  Reméandrage

**Restauration de berges (R4)**

-  Reprise de berges en génie végétal
-  Reprofilage de berges
-  Suppression de protections de berges





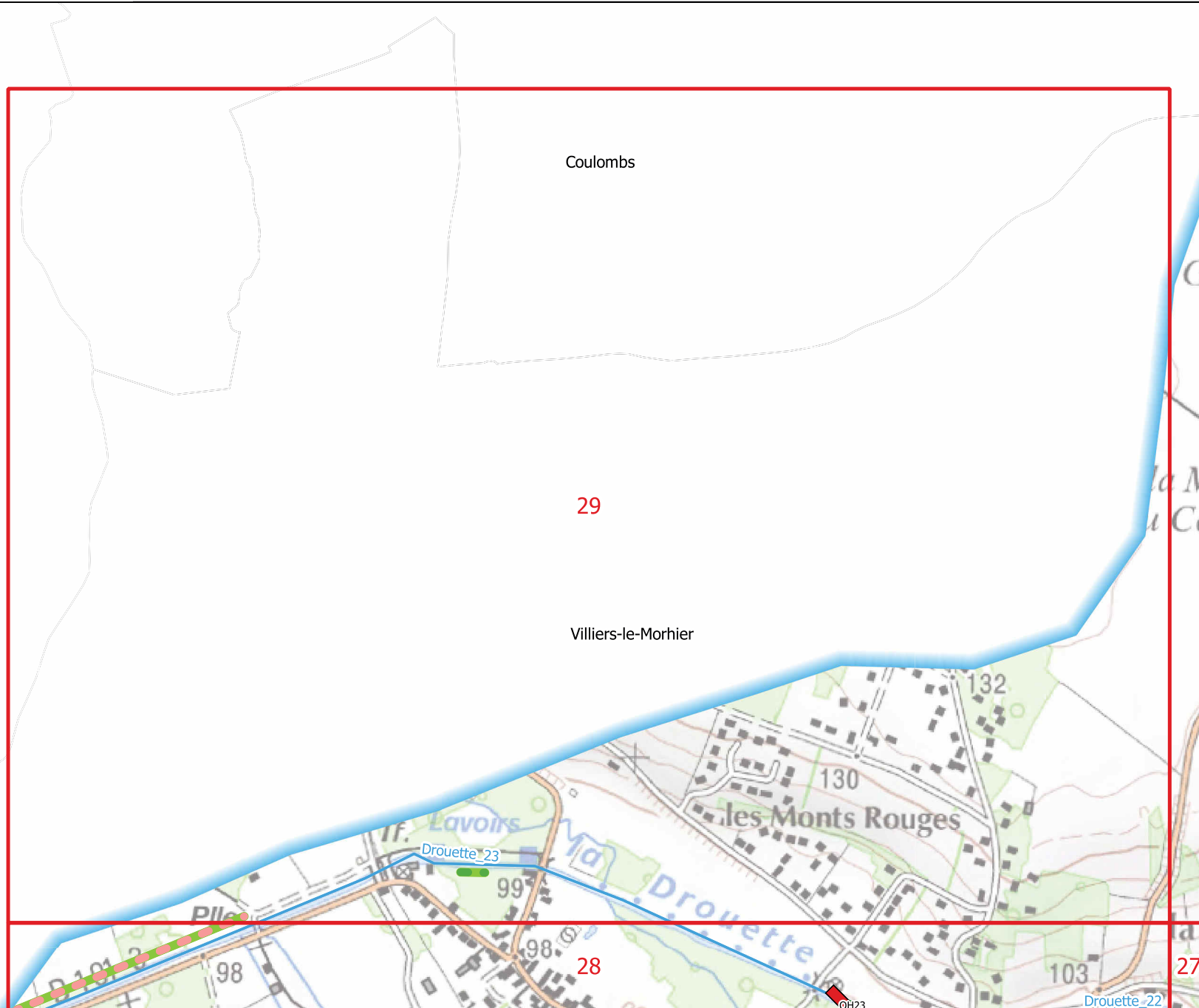


**Légende**




- Limite du bassin versant
- Cours d'eau
- Limites communales
- Restauration des continuités écologiques**
  - Remplacement buse (CE1 et CE2)
  - Remplacement pont (CE1 et CE2)
  - Suppression vannage/seuil/batardeau (CE1 et CE2)
  - Suppression buse (CE1 et CE2)
  - Suppression barrage flottant (CE2)
  - Suppression canalisation (CE2)
  - Suppression passerelle (CE2)
  - Mise en place passages à gué (R6)
- Aménagements agricoles (R6)**
  - Mise en place d'abreuvoirs
  - Mise en place de clôtures
- Diversification des habitats (R5)**
  - Mise en place de banquettes
  - Mise en place d'épis
  - Recharge granulométrique
  - Reméandrage
- Restauration de berges (R4)**
  - Reprise de berges en génie végétal
  - Reprofilage de berges
  - Suppression de protections de berges

0 100 200 m















**Légende**

-  Limite du bassin versant
-  Cours d'eau
-  Limites communales





**Restauration des continuités écologiques**

-  Remplacement buse (CE1 et CE2)
-  Remplacement pont (CE1 et CE2)
-  Suppression vannage/seuil/batardeau (CE1 et CE2)
-  Suppression buse (CE1 et CE2)
-  Suppression barrage flottant (CE2)
-  Suppression canalisation (CE2)
-  Suppression passerelle (CE2)
-  Mise en place passages à gué (R6)




**Aménagements agricoles (R6)**

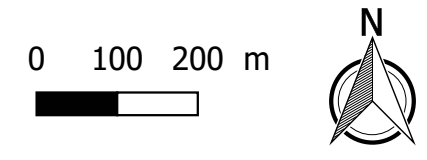
-  Mise en place d'abreuvoirs
-  Mise en place de clôtures

**Diversification des habitats (R5)**

-  Mise en place de banquettes
-  Mise en place d'épis
-  Recharge granulométrique
-  Reméandrage




**Restauration de berges (R4)**

-  Reprise de berges en génie végétal
-  Reprofilage de berges
-  Suppression de protections de berges















**Légende**

-  Limite du bassin versant
-  Cours d'eau
-  Limites communales





**Restauration des continuités écologiques**

-  Remplacement buse (CE1 et CE2)
-  Remplacement pont (CE1 et CE2)
-  Suppression vannage/seuil/batardeau (CE1 et CE2)
-  Suppression buse (CE1 et CE2)
-  Suppression barrage flottant (CE2)
-  Suppression canalisation (CE2)
-  Suppression passerelle (CE2)
-  Mise en place passages à gué (R6)




**Aménagements agricoles (R6)**

-  Mise en place d'abreuvoirs
-  Mise en place de clôtures

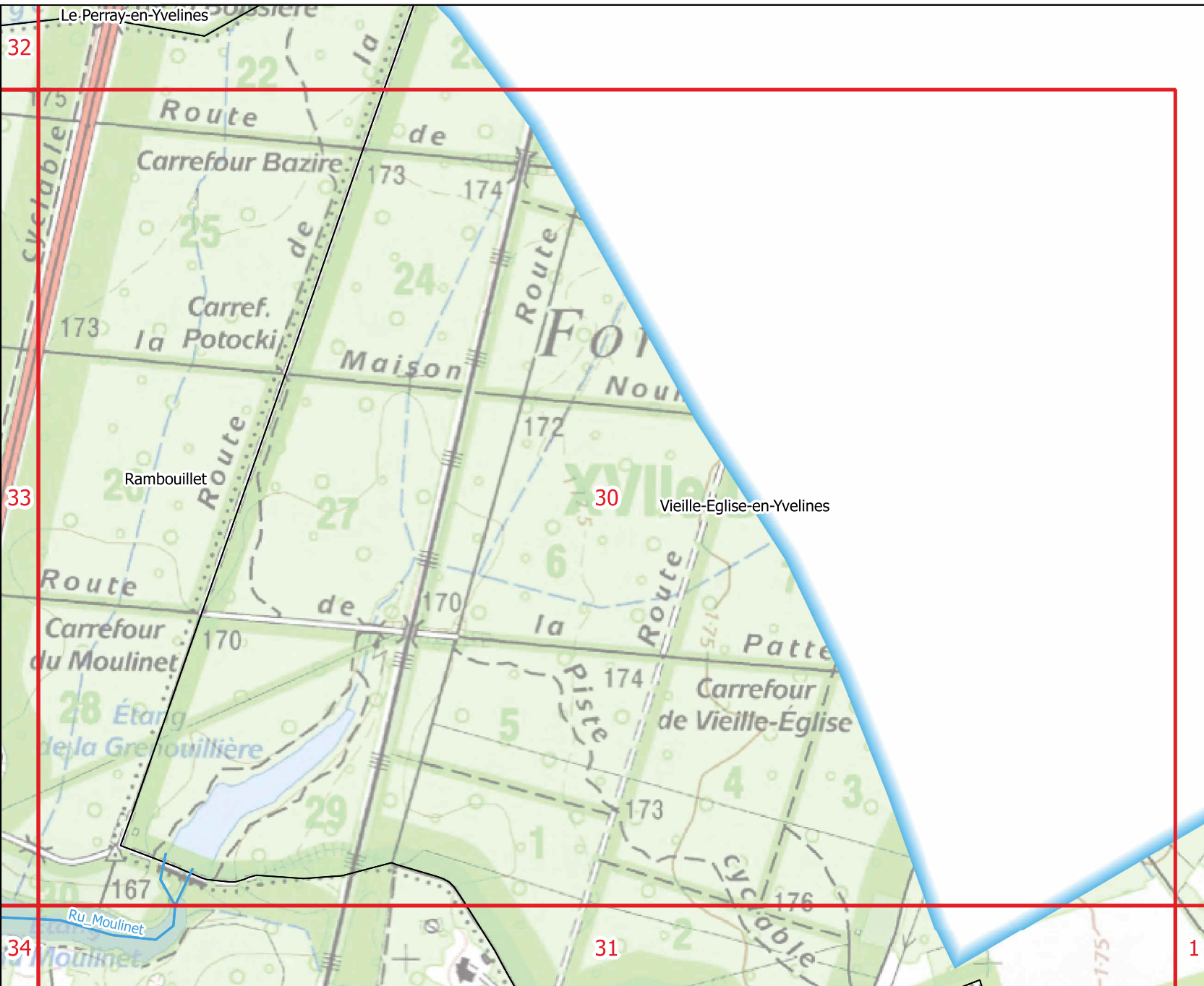
**Diversification des habitats (R5)**

-  Mise en place de banquettes
-  Mise en place d'épis
-  Recharge granulométrique
-  Reméandrage




**Restauration de berges (R4)**

-  Reprise de berges en génie végétal
-  Reprofilage de berges
-  Suppression de protections de berges









0 100 200 m





**Légende**

-  Limite du bassin versant
-  Cours d'eau
-  Limites communales





**Restauration des continuités écologiques**

-  Remplacement buse (CE1 et CE2)
-  Remplacement pont (CE1 et CE2)
-  Suppression vannage/seuil/batardeau (CE1 et CE2)
-  Suppression buse (CE1 et CE2)
-  Suppression barrage flottant (CE2)
-  Suppression canalisation (CE2)
-  Suppression passerelle (CE2)
-  Mise en place passages à gué (R6)




**Aménagements agricoles (R6)**

-  Mise en place d'abreuvoirs
-  Mise en place de clôtures

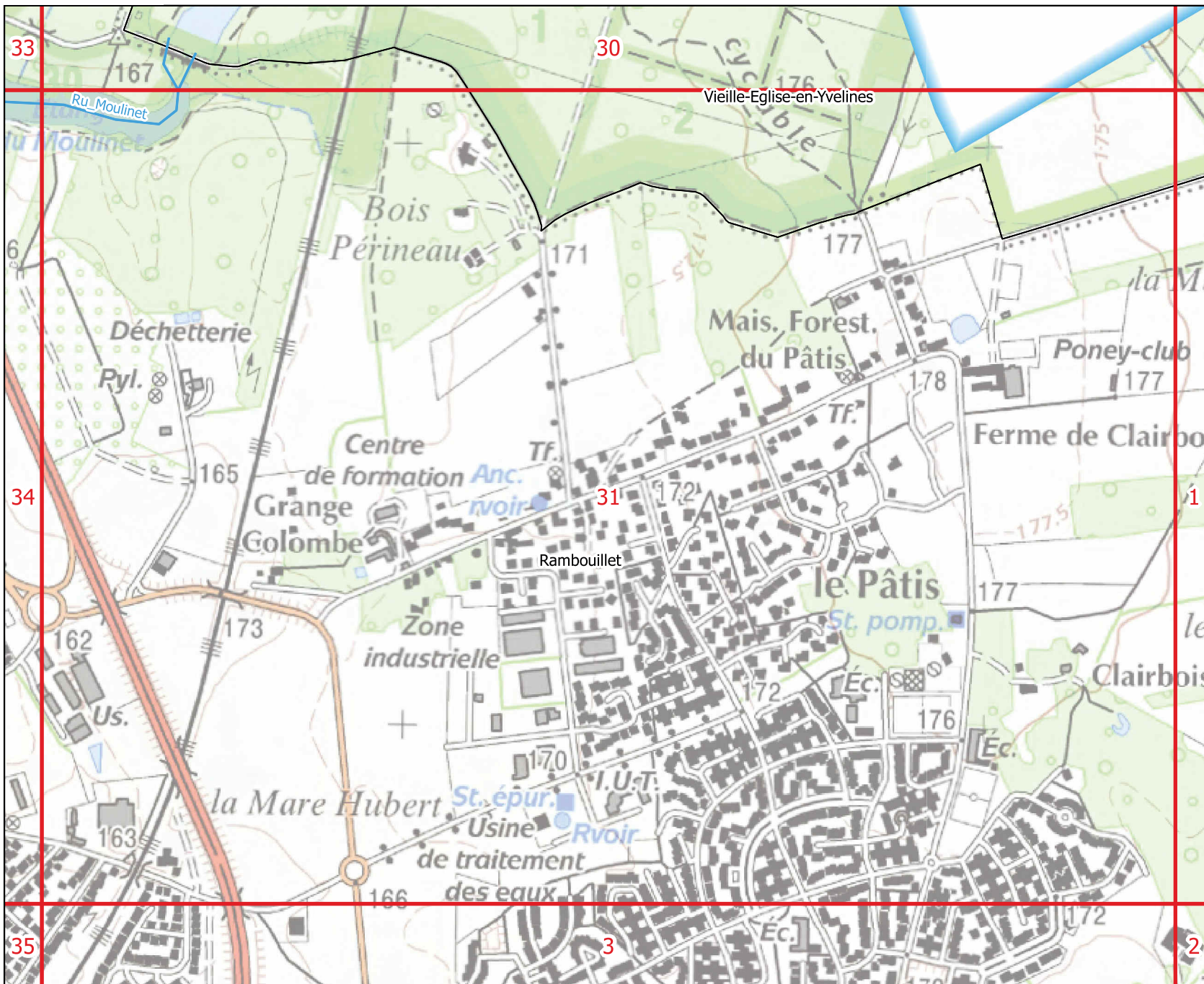
**Diversification des habitats (R5)**

-  Mise en place de banquettes
-  Mise en place d'épis
-  Recharge granulométrique
-  Reméandrage

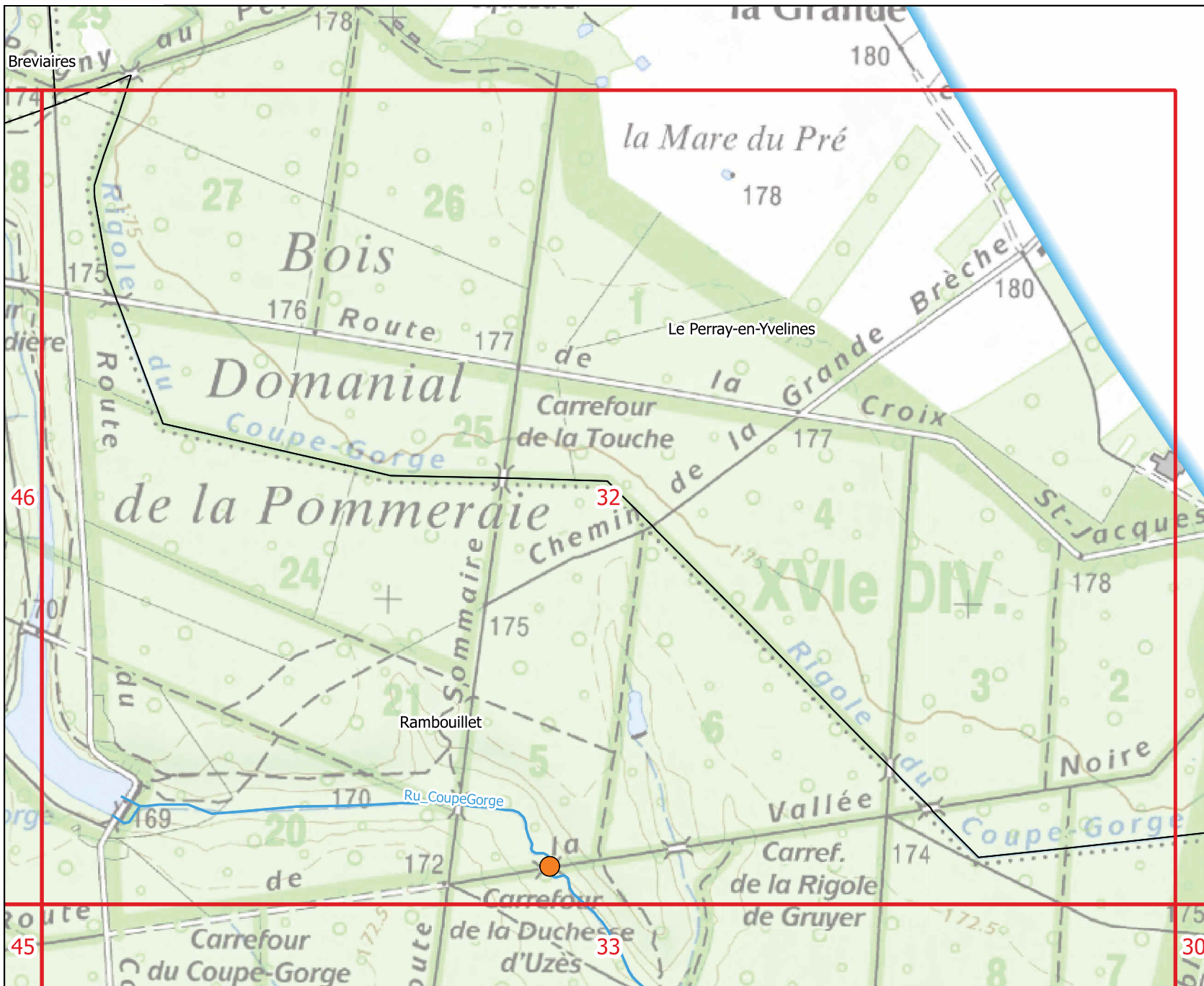
**Restauration de berges (R4)**

-  Reprise de berges en génie végétal
-  Reprofilage de berges
-  Suppression de protections de berges




0 100 200 m

















**Légende**

-  Limite du bassin versant
-  Cours d'eau
-  Limites communales





**Restauration des continuités écologiques**

-  Remplacement buse (CE1 et CE2)
-  Remplacement pont (CE1 et CE2)
-  Suppression vannage/seuil/batardeau (CE1 et CE2)
-  Suppression buse (CE1 et CE2)
-  Suppression barrage flottant (CE2)
-  Suppression canalisation (CE2)
-  Suppression passerelle (CE2)
-  Mise en place passages à gué (R6)




**Aménagements agricoles (R6)**

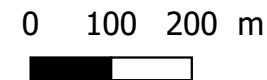
-  Mise en place d'abreuvoirs
-  Mise en place de clôtures

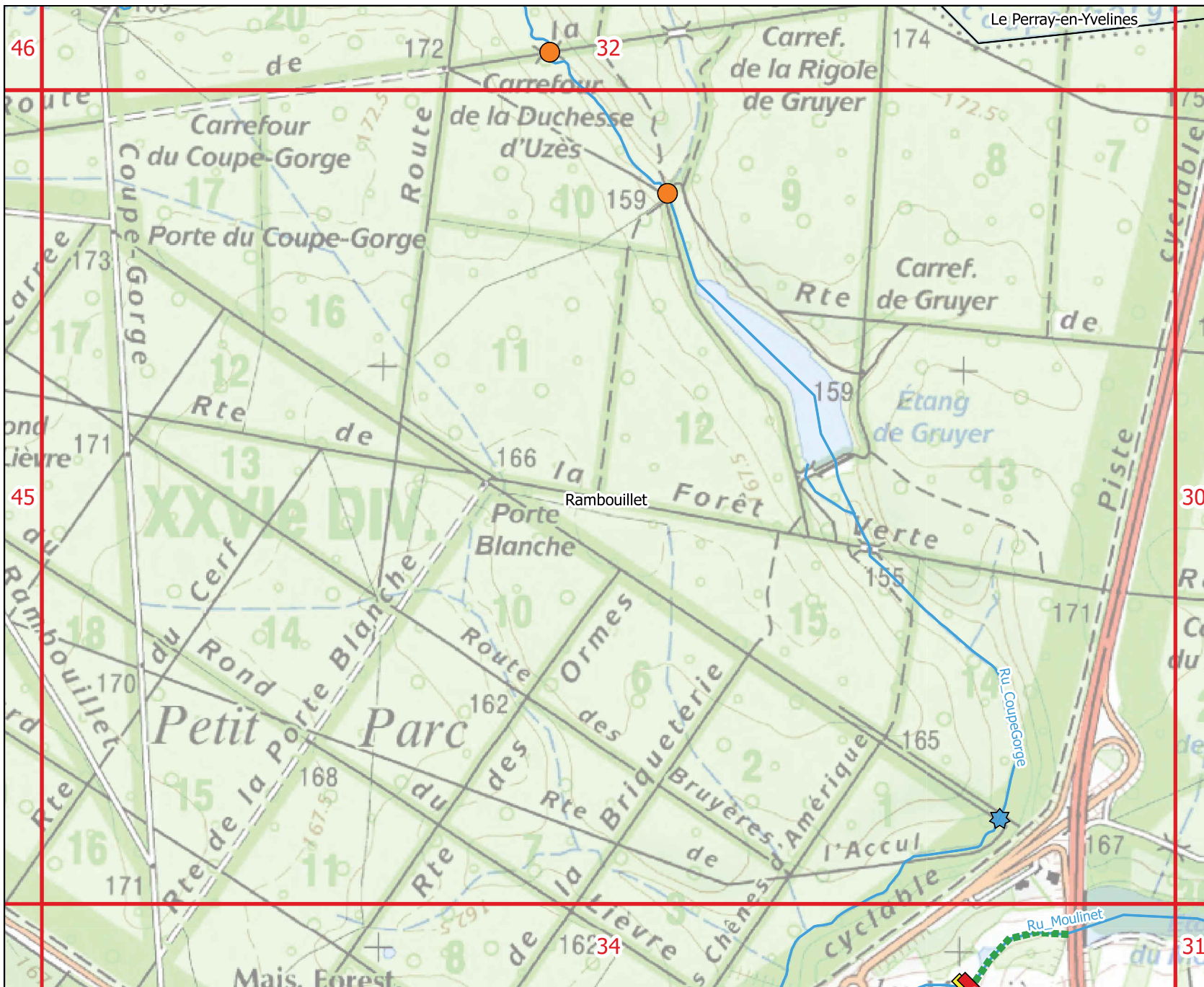
**Diversification des habitats (R5)**

-  Mise en place de banquettes
-  Mise en place d'épis
-  Recharge granulométrique
-  Reméandrage




**Restauration de berges (R4)**

-  Reprise de berges en génie végétal
-  Reprofilage de berges
-  Suppression de protections de berges















**Légende**

-  Limite du bassin versant
-  Cours d'eau
-  Limites communales





**Restauration des continuités écologiques**

-  Remplacement buse (CE1 et CE2)
-  Remplacement pont (CE1 et CE2)
-  Suppression vannage/seuil/batardeau (CE1 et CE2)
-  Suppression buse (CE1 et CE2)
-  Suppression barrage flottant (CE2)
-  Suppression canalisation (CE2)
-  Suppression passerelle (CE2)
-  Mise en place passages à gué (R6)




**Aménagements agricoles (R6)**

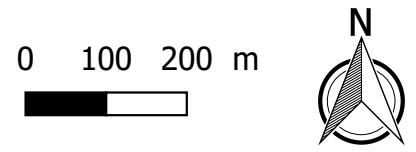
-  Mise en place d'abreuvoirs
-  Mise en place de clôtures

**Diversification des habitats (R5)**

-  Mise en place de banquettes
-  Mise en place d'épis
-  Recharge granulométrique
-  Reméandrage




**Restauration de berges (R4)**

-  Reprise de berges en génie végétal
-  Reprofilage de berges
-  Suppression de protections de berges















**Légende**

-  Limite du bassin versant
-  Cours d'eau
-  Limites communales





**Restauration des continuités écologiques**

-  Remplacement buse (CE1 et CE2)
-  Remplacement pont (CE1 et CE2)
-  Suppression vannage/seuil/batardeau (CE1 et CE2)
-  Suppression buse (CE1 et CE2)
-  Suppression barrage flottant (CE2)
-  Suppression canalisation (CE2)
-  Suppression passerelle (CE2)
-  Mise en place passages à gué (R6)




**Aménagements agricoles (R6)**

-  Mise en place d'abreuvoirs
-  Mise en place de clôtures

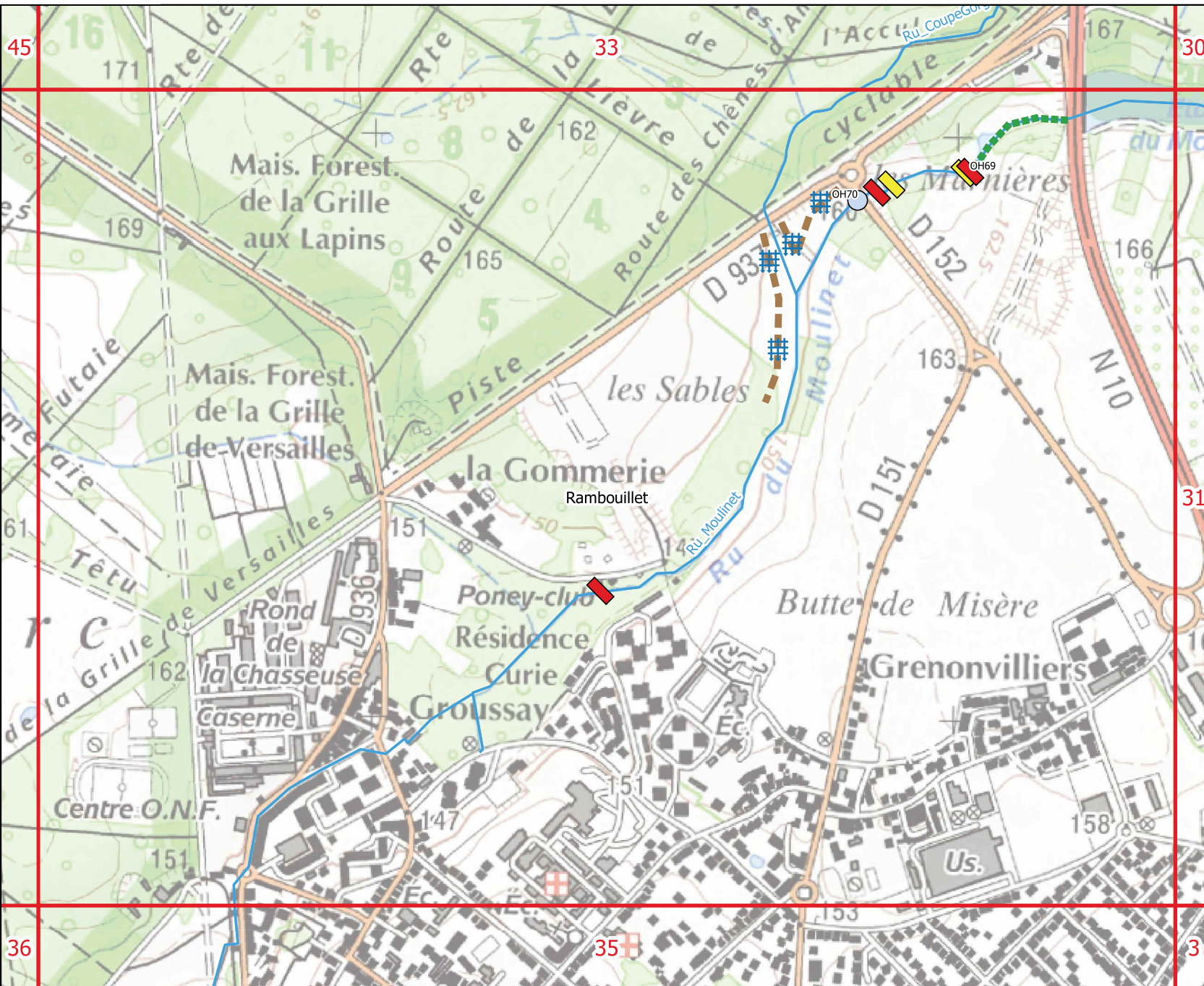
**Diversification des habitats (R5)**

-  Mise en place de banquettes
-  Mise en place d'épis
-  Recharge granulométrique
-  Reméandrage

**Restauration de berges (R4)**




-  Reprise de berges en génie végétal
-  Reprofilage de berges
-  Suppression de protections de berges

0 100 200 m















**Légende**

-  Limite du bassin versant
-  Cours d'eau
-  Limites communales





**Restauration des continuités écologiques**

-  Remplacement buse (CE1 et CE2)
-  Remplacement pont (CE1 et CE2)
-  Suppression vannage/seuil/batardeau (CE1 et CE2)
-  Suppression buse (CE1 et CE2)
-  Suppression barrage flottant (CE2)
-  Suppression canalisation (CE2)
-  Suppression passerelle (CE2)
-  Mise en place passages à gué (R6)




**Aménagements agricoles (R6)**

-  Mise en place d'abreuvoirs
-  Mise en place de clôtures

**Diversification des habitats (R5)**

-  Mise en place de banquettes
-  Mise en place d'épis
-  Recharge granulométrique
-  Reméandrage

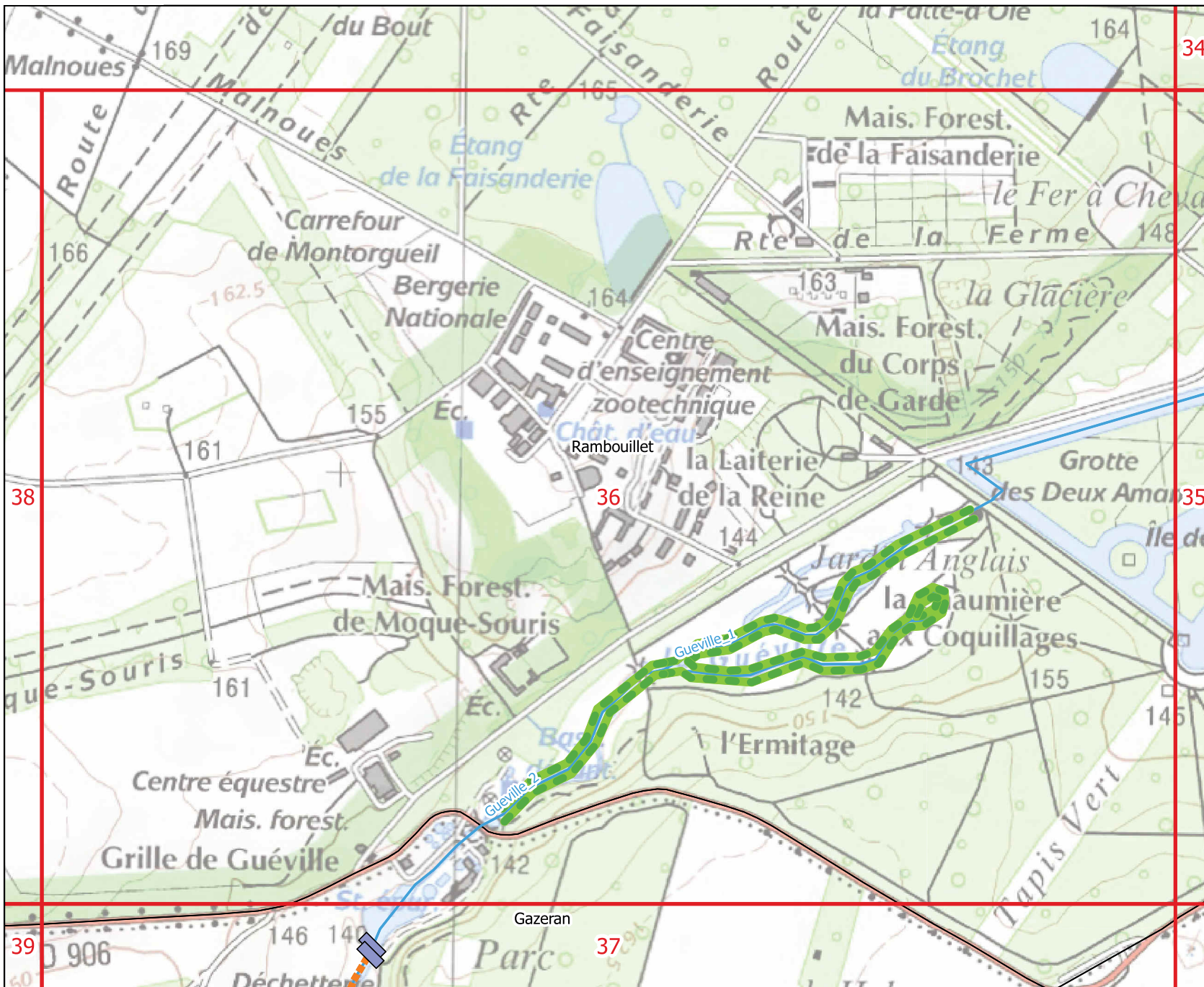
**Restauration de berges (R4)**

-  Reprise de berges en génie végétal
-  Reprofilage de berges
-  Suppression de protections de berges




0 100 200 m

















**Légende**

-  Limite du bassin versant
-  Cours d'eau
-  Limites communales





**Restauration des continuités écologiques**

-  Remplacement buse (CE1 et CE2)
-  Remplacement pont (CE1 et CE2)
-  Suppression vannage/seuil/batardeau (CE1 et CE2)
-  Suppression buse (CE1 et CE2)
-  Suppression barrage flottant (CE2)
-  Suppression canalisation (CE2)
-  Suppression passerelle (CE2)
-  Mise en place passages à gué (R6)




**Aménagements agricoles (R6)**

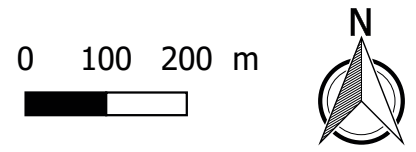
-  Mise en place d'abreuvoirs
-  Mise en place de clôtures

**Diversification des habitats (R5)**




-  Mise en place de banquettes
-  Mise en place d'épis
-  Recharge granulométrique
-  Reméandrage

**Restauration de berges (R4)**









-  Reprise de berges en génie végétal
-  Reprofilage de berges
-  Suppression de protections de berges





**Légende**

-  Limite du bassin versant
-  Cours d'eau
-  Limites communales





**Restauration des continuités écologiques**

-  Remplacement buse (CE1 et CE2)
-  Remplacement pont (CE1 et CE2)
-  Suppression vannage/seuil/batardeau (CE1 et CE2)
-  Suppression buse (CE1 et CE2)
-  Suppression barrage flottant (CE2)
-  Suppression canalisation (CE2)
-  Suppression passerelle (CE2)
-  Mise en place passages à gué (R6)




**Aménagements agricoles (R6)**

-  Mise en place d'abreuvoirs
-  Mise en place de clôtures

**Diversification des habitats (R5)**

-  Mise en place de banquettes
-  Mise en place d'épis
-  Recharge granulométrique
-  Reméandrage

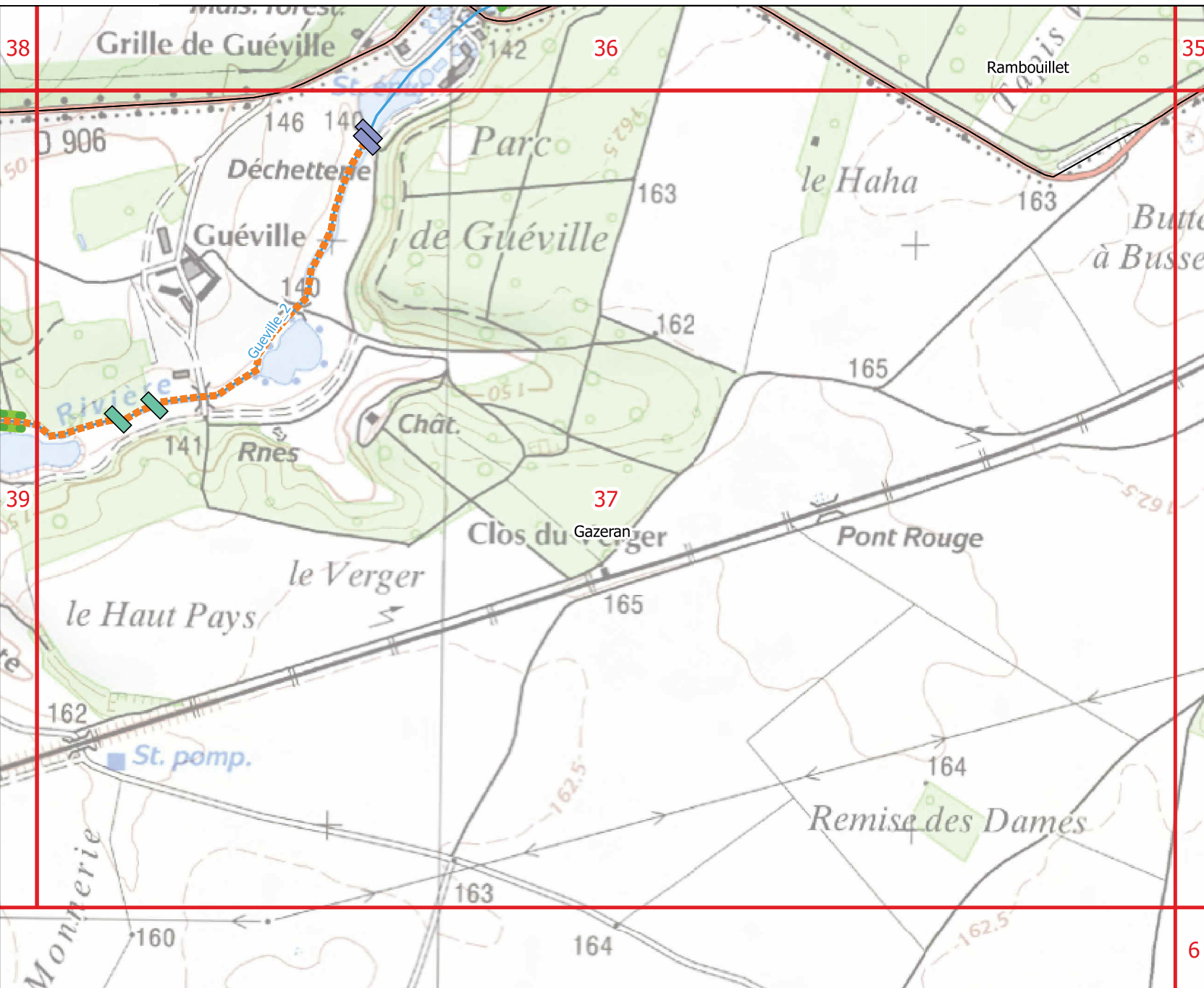
**Restauration de berges (R4)**

-  Reprise de berges en génie végétal
-  Reprofilage de berges
-  Suppression de protections de berges

0 100 200 m






6















**Légende**

-  Limite du bassin versant
-  Cours d'eau
-  Limites communales





**Restauration des continuités écologiques**

-  Remplacement buse (CE1 et CE2)
-  Remplacement pont (CE1 et CE2)
-  Suppression vannage/seuil/batardeau (CE1 et CE2)
-  Suppression buse (CE1 et CE2)
-  Suppression barrage flottant (CE2)
-  Suppression canalisation (CE2)
-  Suppression passerelle (CE2)
-  Mise en place passages à gué (R6)




**Aménagements agricoles (R6)**

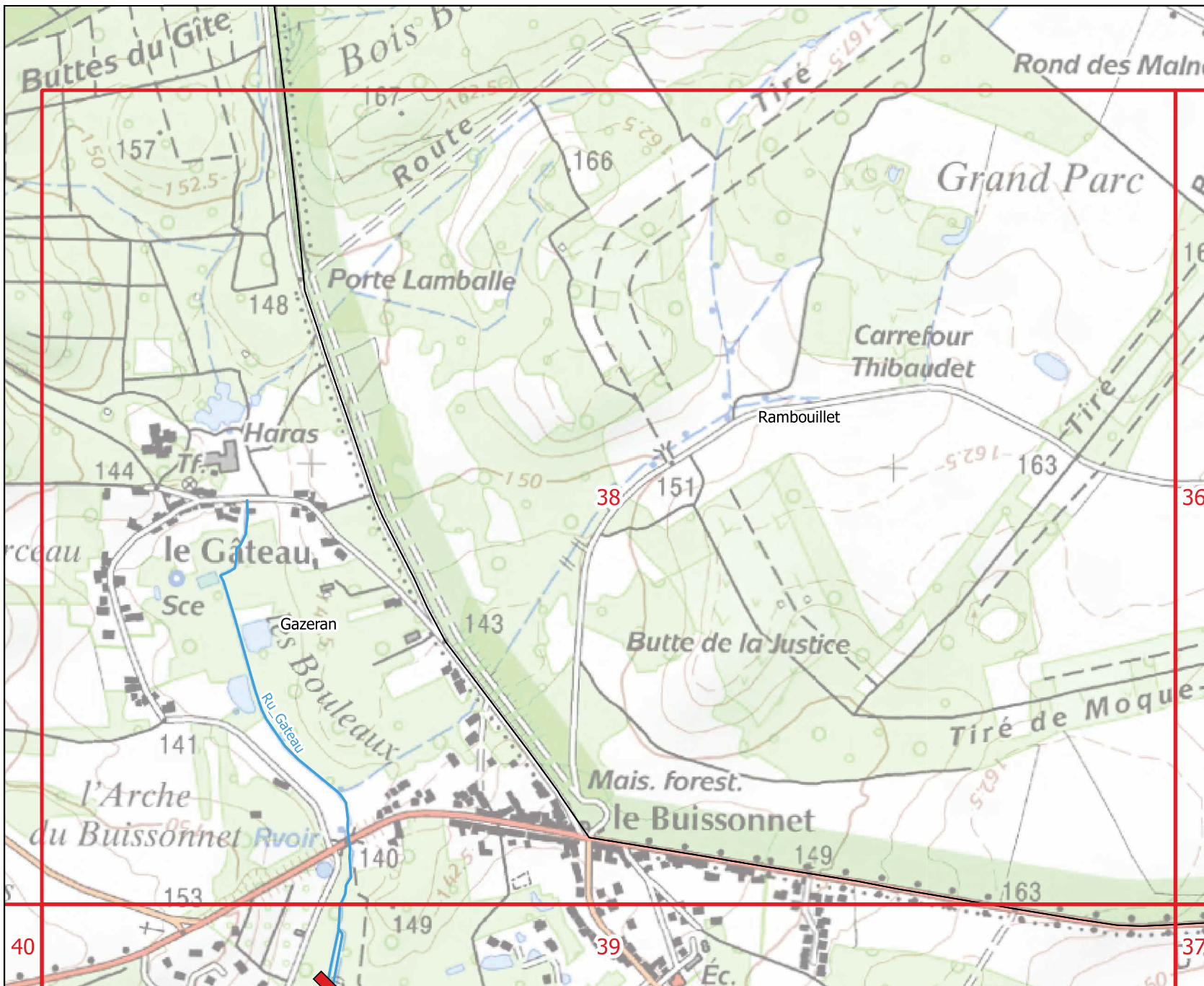
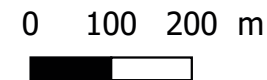
-  Mise en place d'abreuvoirs
-  Mise en place de clôtures

**Diversification des habitats (R5)**

-  Mise en place de banquettes
-  Mise en place d'épis
-  Recharge granulométrique
-  Reméandrage





















**Restauration de berges (R4)**

-  Reprise de berges en génie végétal
-  Reprofilage de berges
-  Suppression de protections de berges

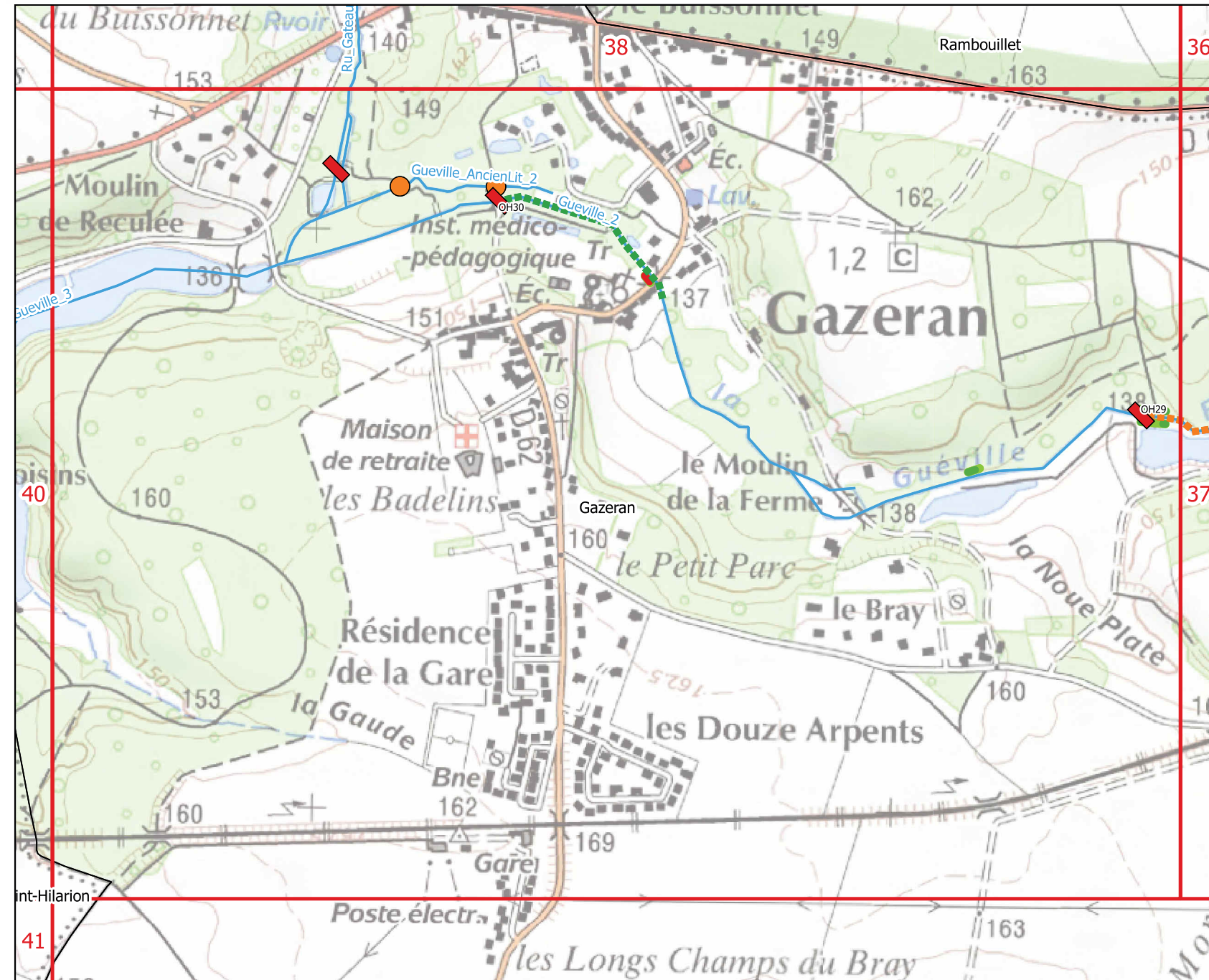




**Légende**




-  Limite du bassin versant
  -  Cours d'eau
  -  Limites communales
- Restauration des continuités écologiques**
-  Remplacement buse (CE1 et CE2)
  -  Remplacement pont (CE1 et CE2)
  -  Suppression vannage/seuil/batardeau (CE1 et CE2)
  -  Suppression buse (CE1 et CE2)
  -  Suppression barrage flottant (CE2)
  -  Suppression canalisation (CE2)
  -  Suppression passerelle (CE2)
  -  Mise en place passages à gué (R6)
- Aménagements agricoles (R6)**
-  Mise en place d'abreuvoirs
  -  Mise en place de clôtures
- Diversification des habitats (R5)**
-  Mise en place de banquettes
  -  Mise en place d'épis
  -  Recharge granulométrique
  -  Reméandrage
- Restauration de berges (R4)**
-  Reprise de berges en génie végétal
  -  Reprofilage de berges
  -  Suppression de protections de berges

0 100 200 m















**Légende**

-  Limite du bassin versant
-  Cours d'eau
-  Limites communales





**Restauration des continuités écologiques**

-  Remplacement buse (CE1 et CE2)
-  Remplacement pont (CE1 et CE2)
-  Suppression vannage/seuil/batardeau (CE1 et CE2)
-  Suppression buse (CE1 et CE2)
-  Suppression barrage flottant (CE2)
-  Suppression canalisation (CE2)
-  Suppression passerelle (CE2)
-  Mise en place passages à gué (R6)




**Aménagements agricoles (R6)**

-  Mise en place d'abreuvoirs
-  Mise en place de clôtures

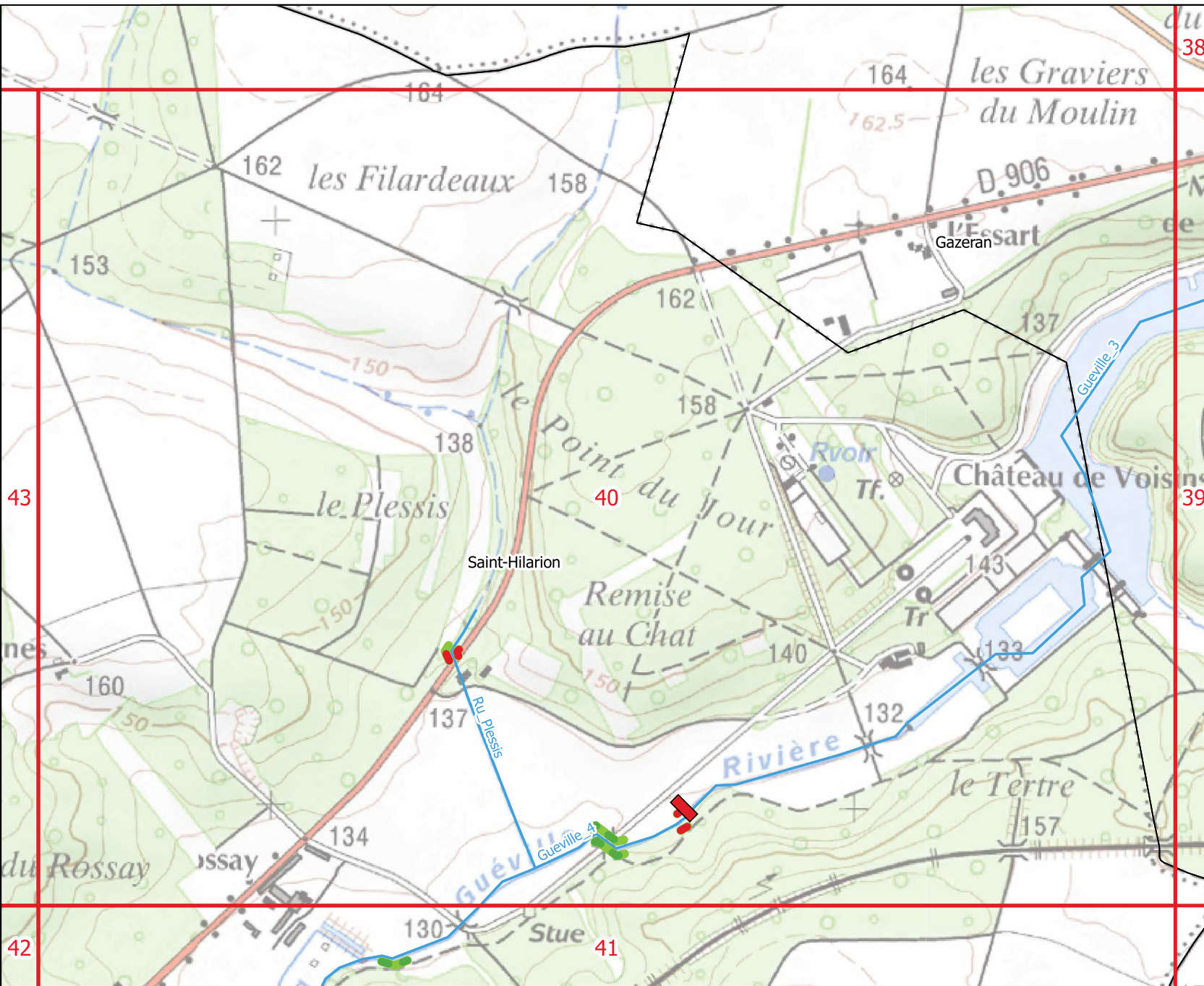
**Diversification des habitats (R5)**

-  Mise en place de banquettes
-  Mise en place d'épis
-  Recharge granulométrique
-  Reméandrage




**Restauration de berges (R4)**

-  Reprise de berges en génie végétal
-  Reprofilage de berges
-  Suppression de protections de berges









0 100 200 m





**Légende**

-  Limite du bassin versant
-  Cours d'eau
-  Limites communales





**Restauration des continuités écologiques**

-  Remplacement buse (CE1 et CE2)
-  Remplacement pont (CE1 et CE2)
-  Suppression vannage/seuil/batardeau (CE1 et CE2)
-  Suppression buse (CE1 et CE2)
-  Suppression barrage flottant (CE2)
-  Suppression canalisation (CE2)
-  Suppression passerelle (CE2)
-  Mise en place passages à gué (R6)




**Aménagements agricoles (R6)**

-  Mise en place d'abreuvoirs
-  Mise en place de clôtures

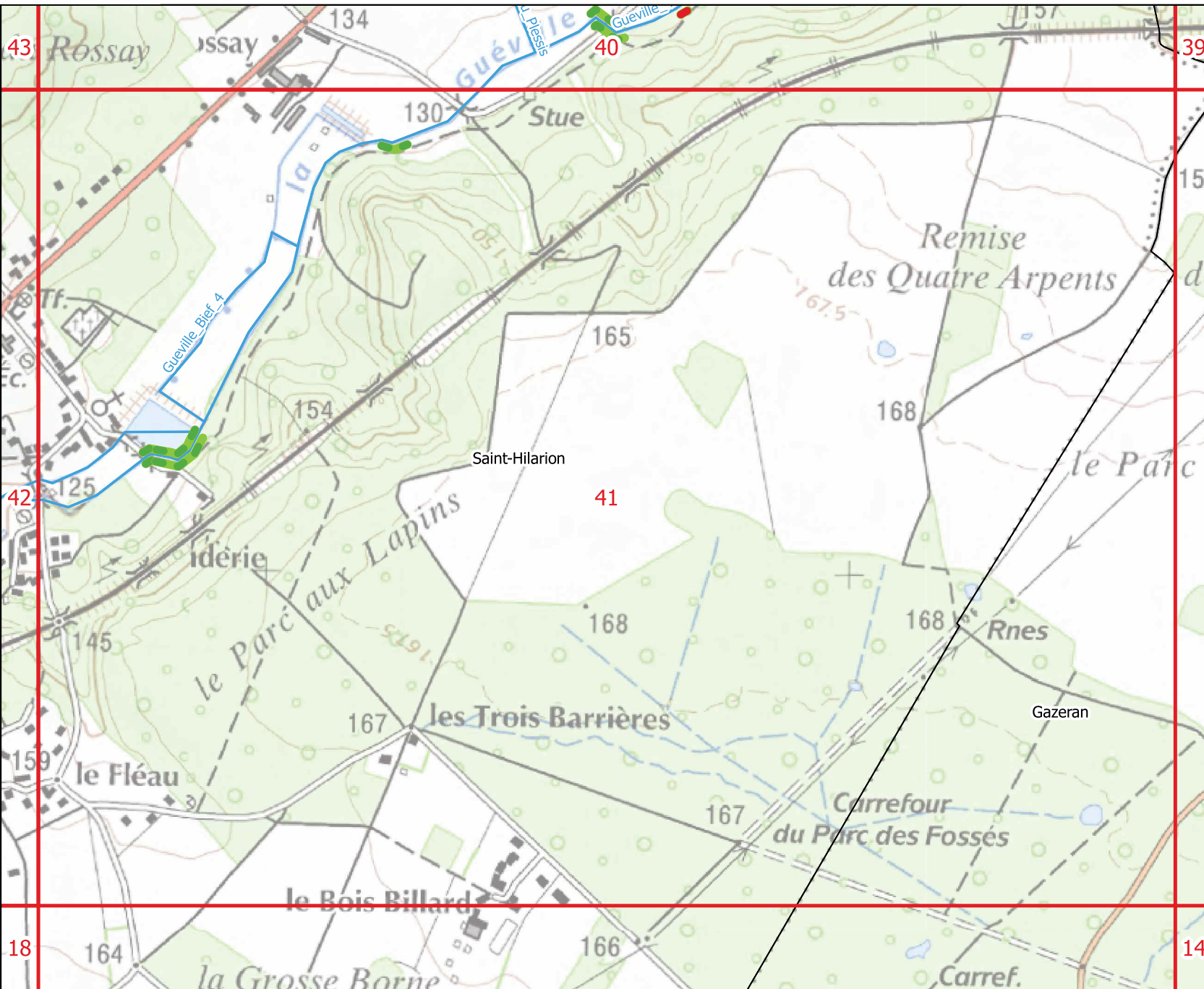
**Diversification des habitats (R5)**

-  Mise en place de banquettes
-  Mise en place d'épis
-  Recharge granulométrique
-  Reméandrage

**Restauration de berges (R4)**




-  Reprise de berges en génie végétal
-  Reprofilage de berges
-  Suppression de protections de berges

0 100 200 m















**Légende**

-  Limite du bassin versant
-  Cours d'eau
-  Limites communales





**Restauration des continuités écologiques**

-  Remplacement buse (CE1 et CE2)
-  Remplacement pont (CE1 et CE2)
-  Suppression vannage/seuil/batardeau (CE1 et CE2)
-  Suppression buse (CE1 et CE2)
-  Suppression barrage flottant (CE2)
-  Suppression canalisation (CE2)
-  Suppression passerelle (CE2)
-  Mise en place passages à gué (R6)




**Aménagements agricoles (R6)**

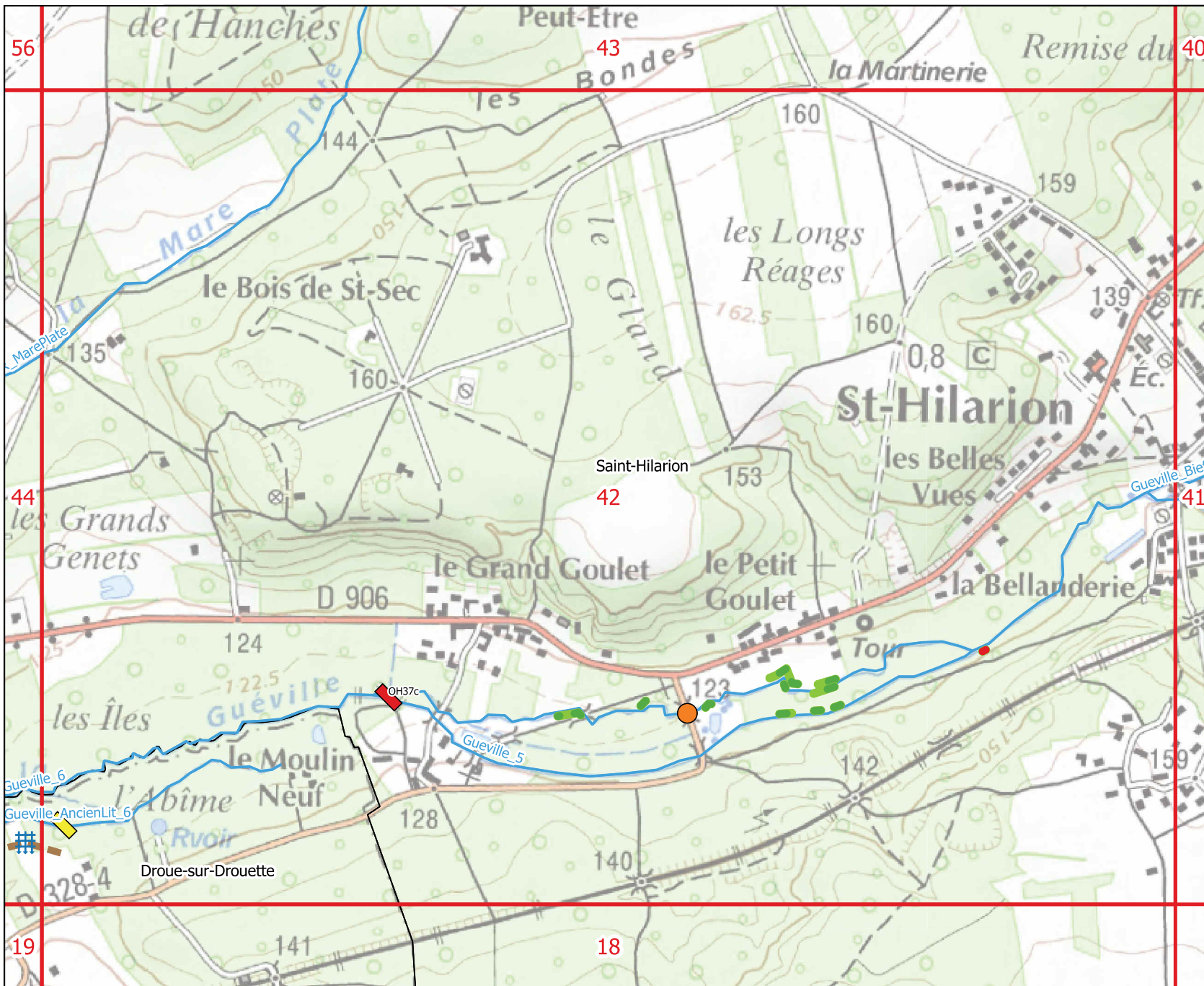
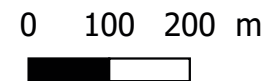
-  Mise en place d'abreuvoirs
-  Mise en place de clôtures

**Diversification des habitats (R5)**


-  Mise en place de banquettes
-  Mise en place d'épis
-  Recharge granulométrique
-  Reméandrage


**Restauration de berges (R4)**

-  Reprise de berges en génie végétal
-  Reprofilage de berges
-  Suppression de protections de berges



**Légende**

 Limite du bassin versant

 Cours d'eau

 Limites communales


**Restauration des continuités écologiques**

 Remplacement buse (CE1 et CE2)

 Remplacement pont (CE1 et CE2)


 Suppression vannage/seuil/batardeau (CE1 et CE2)

 Suppression buse (CE1 et CE2)

 Suppression barrage flottant (CE2)


 Suppression canalisation (CE2)

 Suppression passerelle (CE2)

 Mise en place passages à gué (R6)


**Aménagements agricoles (R6)**


 Mise en place d'abreuvoirs

 Mise en place de clôtures

**Diversification des habitats (R5)**

 Mise en place de banquettes

 Mise en place d'épis


 Recharge granulométrique

 Reméandrage

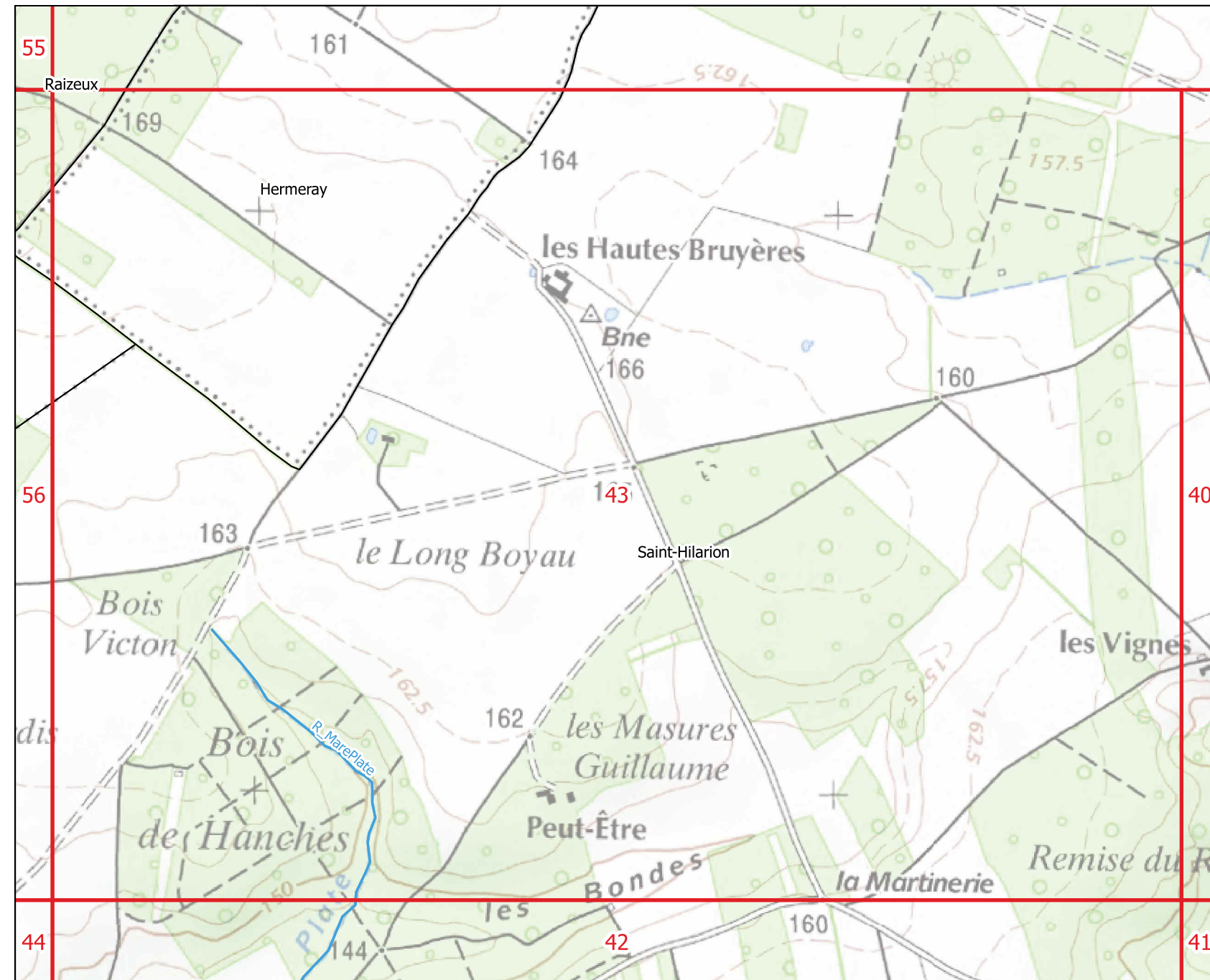
**Restauration de berges (R4)**

 Reprise de berges en génie végétal

 Reprofilage de berges




 Suppression de protections de berges

0 100 200 m















**Légende**

-  Limite du bassin versant
-  Cours d'eau
-  Limites communales





**Restauration des continuités écologiques**

-  Remplacement buse (CE1 et CE2)
-  Remplacement pont (CE1 et CE2)
-  Suppression vannage/seuil/batardeau (CE1 et CE2)
-  Suppression buse (CE1 et CE2)
-  Suppression barrage flottant (CE2)
-  Suppression canalisation (CE2)
-  Suppression passerelle (CE2)
-  Mise en place passages à gué (R6)




**Aménagements agricoles (R6)**

-  Mise en place d'abreuvoirs
-  Mise en place de clôtures


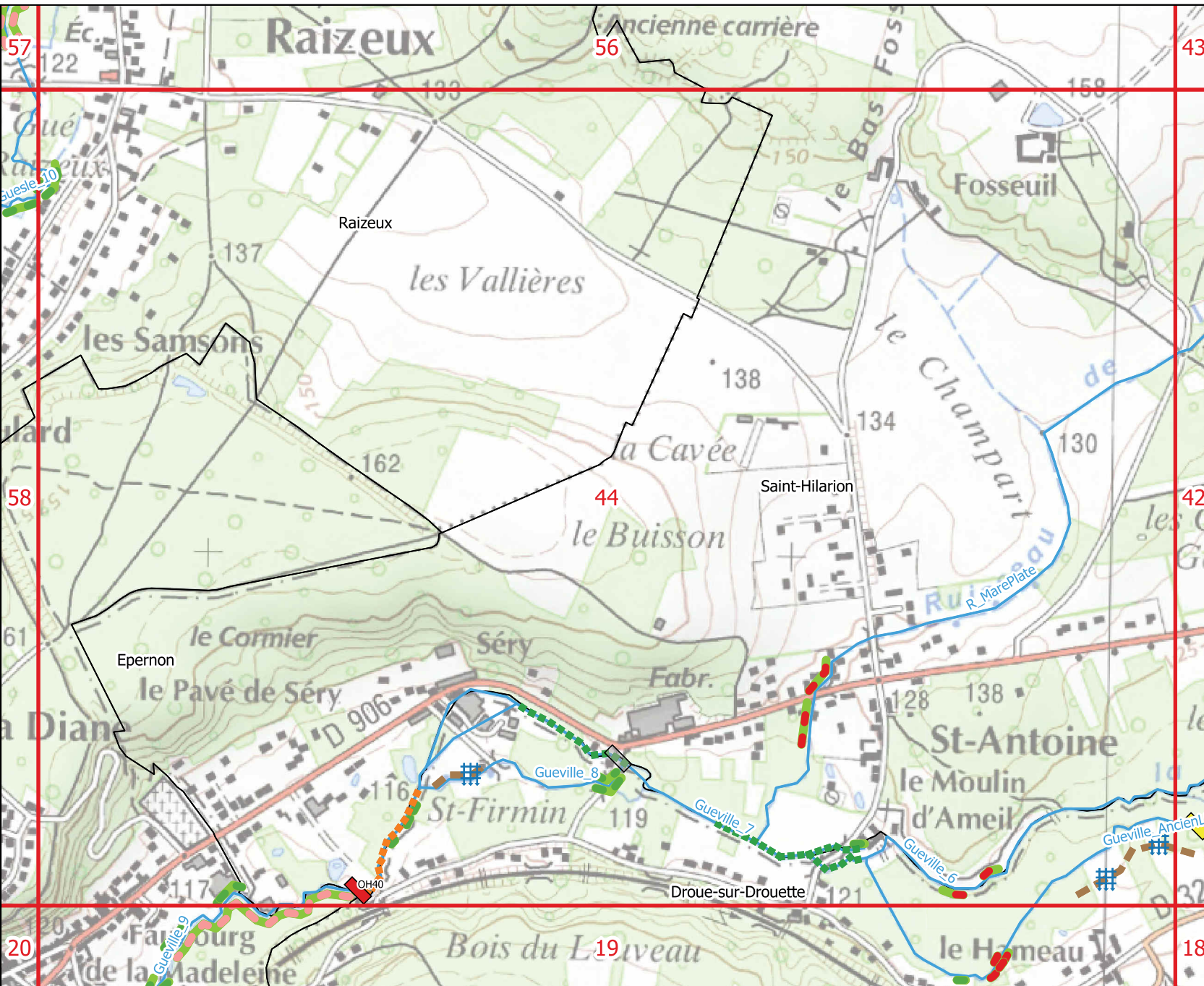
**Diversification des habitats (R5)**

-  Mise en place de banquettes
-  Mise en place d'épis
-  Recharge granulométrique
-  Reméandrage

**Restauration de berges (R4)**




-  Reprise de berges en génie végétal
-  Reprofilage de berges
-  Suppression de protections de berges

0 100 200 m
















**Légende**

-  Limite du bassin versant
-  Cours d'eau
-  Limites communales





**Restauration des continuités écologiques**

-  Remplacement buse (CE1 et CE2)
-  Remplacement pont (CE1 et CE2)
-  Suppression vannage/seuil/batardeau (CE1 et CE2)
-  Suppression buse (CE1 et CE2)
-  Suppression barrage flottant (CE2)
-  Suppression canalisation (CE2)
-  Suppression passerelle (CE2)
-  Mise en place passages à gué (R6)




**Aménagements agricoles (R6)**

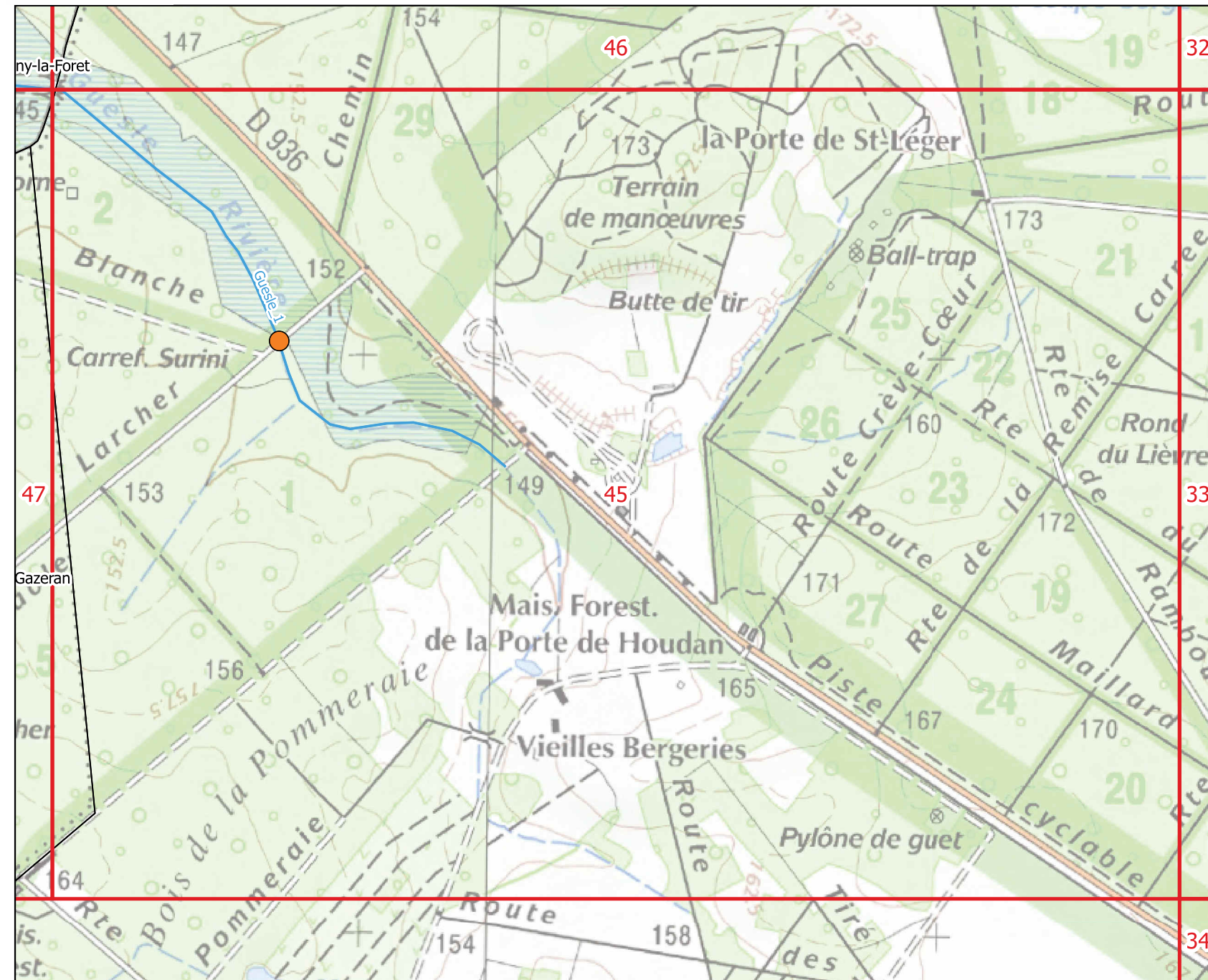
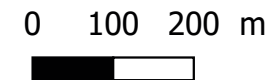
-  Mise en place d'abreuvoirs
-  Mise en place de clôtures

**Diversification des habitats (R5)**

-  Mise en place de banquettes
-  Mise en place d'épis
-  Recharge granulométrique
-  Reméandrage




**Restauration de berges (R4)**

-  Reprise de berges en génie végétal
-  Reprofilage de berges
-  Suppression de protections de berges















**Légende**

-  Limite du bassin versant
-  Cours d'eau
-  Limites communales





**Restauration des continuités écologiques**

-  Remplacement buse (CE1 et CE2)
-  Remplacement pont (CE1 et CE2)
-  Suppression vannage/seuil/batardeau (CE1 et CE2)
-  Suppression buse (CE1 et CE2)
-  Suppression barrage flottant (CE2)
-  Suppression canalisation (CE2)
-  Suppression passerelle (CE2)
-  Mise en place passages à gué (R6)




**Aménagements agricoles (R6)**

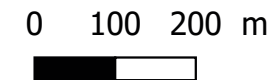
-  Mise en place d'abreuvoirs
-  Mise en place de clôtures

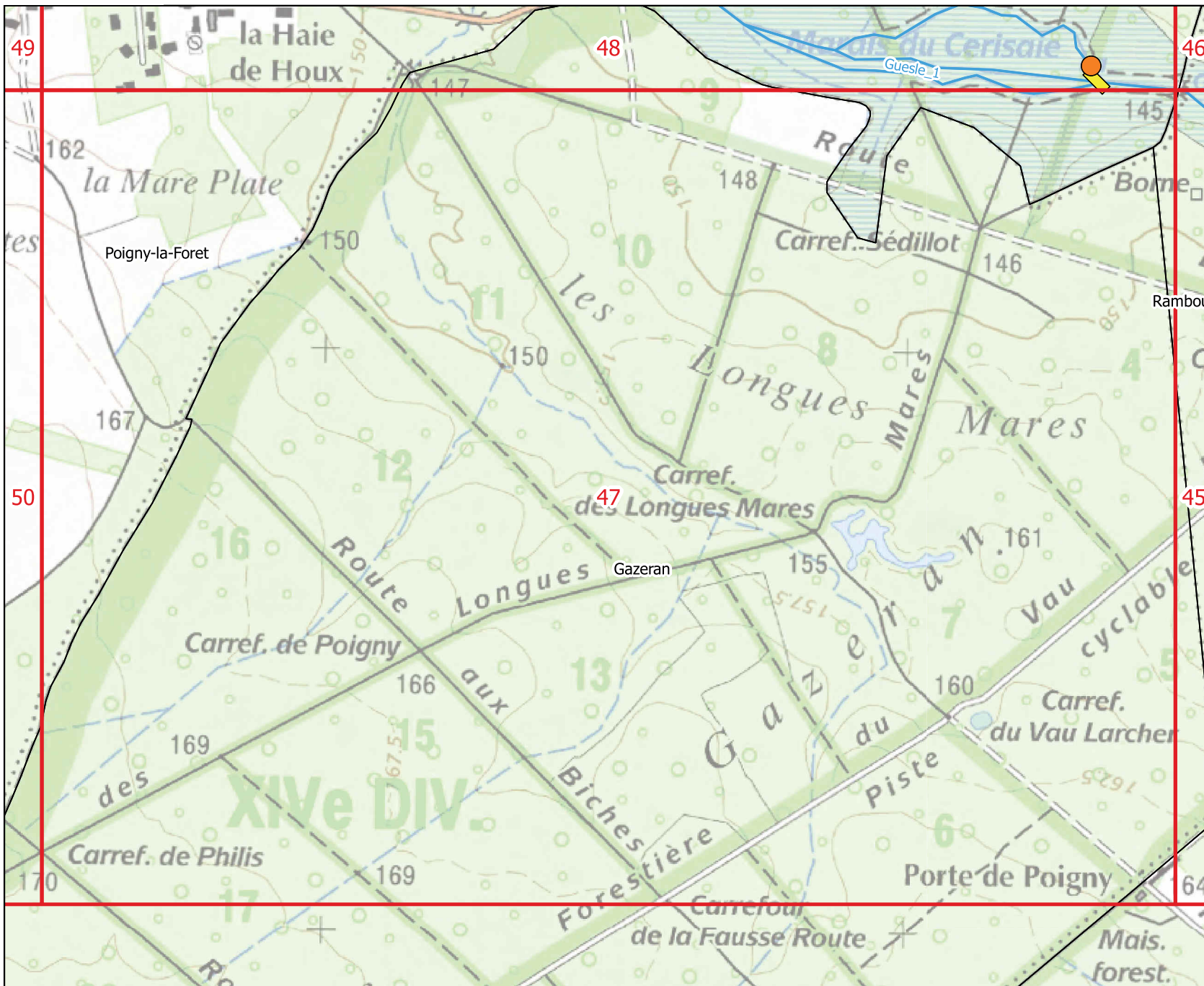
**Diversification des habitats (R5)**

-  Mise en place de banquettes
-  Mise en place d'épis
-  Recharge granulométrique
-  Reméandrage




**Restauration de berges (R4)**

-  Reprise de berges en génie végétal
-  Reprofilage de berges
-  Suppression de protections de berges















**Légende**

-  Limite du bassin versant
-  Cours d'eau
-  Limites communales





**Restauration des continuités écologiques**

-  Remplacement buse (CE1 et CE2)
-  Remplacement pont (CE1 et CE2)
-  Suppression vannage/seuil/batardeau (CE1 et CE2)
-  Suppression buse (CE1 et CE2)
-  Suppression barrage flottant (CE2)
-  Suppression canalisation (CE2)
-  Suppression passerelle (CE2)
-  Mise en place passages à gué (R6)




**Aménagements agricoles (R6)**

-  Mise en place d'abreuvoirs
-  Mise en place de clôtures

**Diversification des habitats (R5)**

-  Mise en place de banquettes
-  Mise en place d'épis
-  Recharge granulométrique
-  Reméandrage

**Restauration de berges (R4)**




-  Reprise de berges en génie végétal
-  Reprofilage de berges
-  Suppression de protections de berges

0 100 200 m















**Légende**

-  Limite du bassin versant
-  Cours d'eau
-  Limites communales





**Restauration des continuités écologiques**

-  Remplacement buse (CE1 et CE2)
-  Remplacement pont (CE1 et CE2)
-  Suppression vannage/seuil/batardeau (CE1 et CE2)
-  Suppression buse (CE1 et CE2)
-  Suppression barrage flottant (CE2)
-  Suppression canalisation (CE2)
-  Suppression passerelle (CE2)
-  Mise en place passages à gué (R6)




**Aménagements agricoles (R6)**

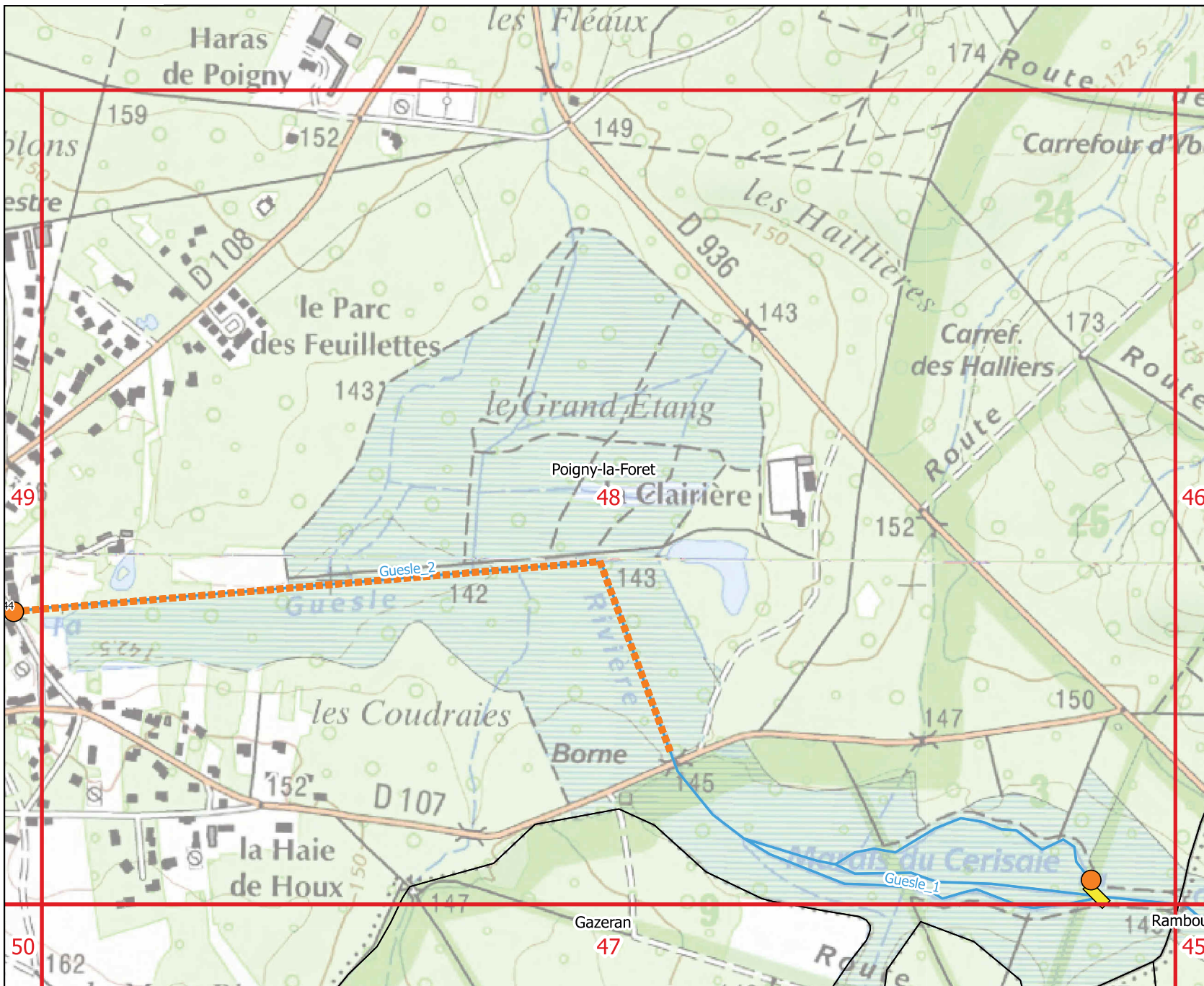
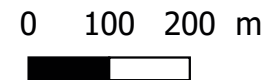
-  Mise en place d'abreuvoirs
-  Mise en place de clôtures

**Diversification des habitats (R5)**

-  Mise en place de banquettes
-  Mise en place d'épis
-  Recharge granulométrique
-  Reméandrage




**Restauration de berges (R4)**

-  Reprise de berges en génie végétal
-  Reprofilage de berges
-  Suppression de protections de berges

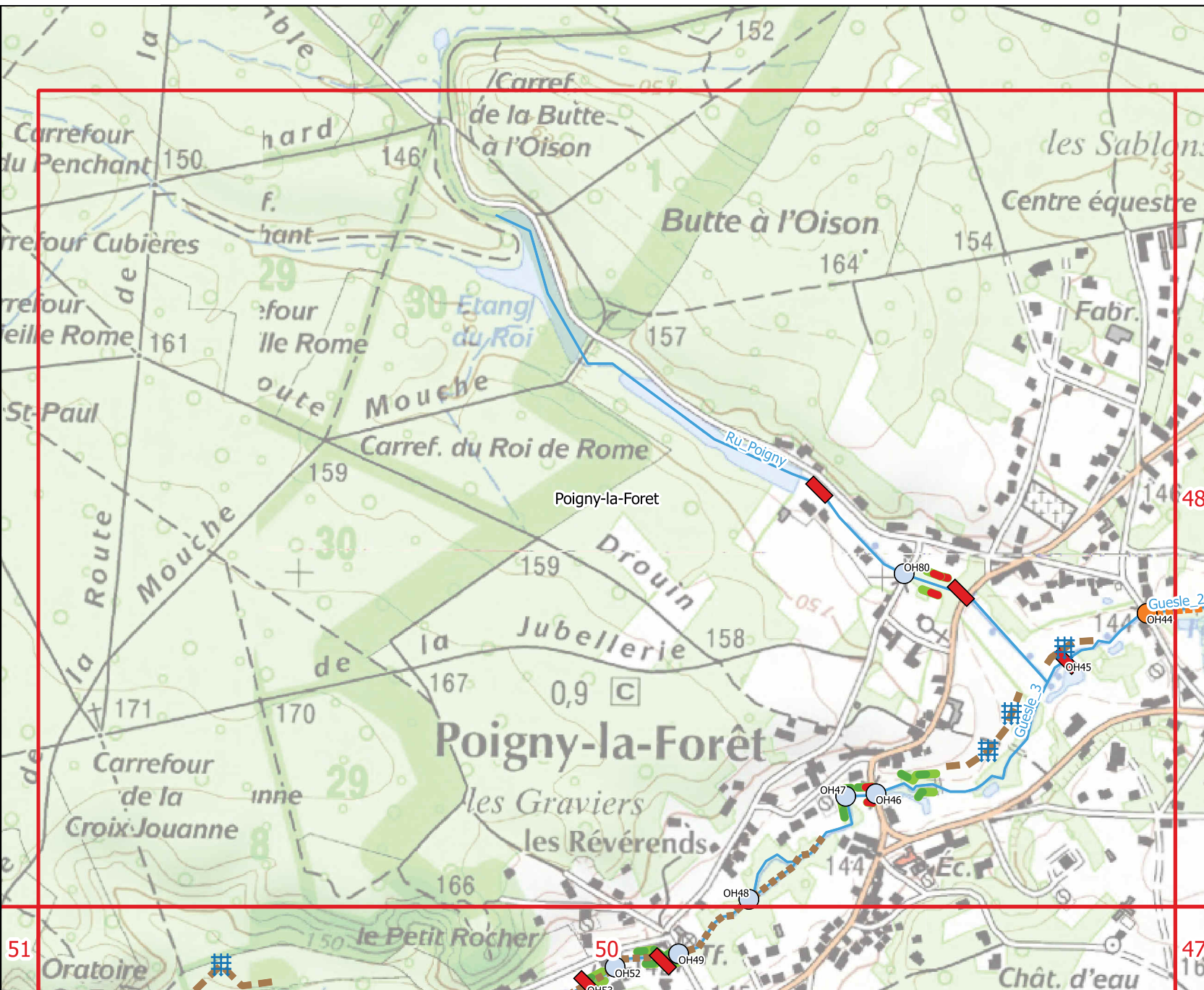




**Légende**




-  Limite du bassin versant
  -  Cours d'eau
  -  Limites communales
- Restauration des continuités écologiques**
-  Remplacement buse (CE1 et CE2)
  -  Remplacement pont (CE1 et CE2)
  -  Suppression vannage/seuil/batardeau (CE1 et CE2)
  -  Suppression buse (CE1 et CE2)
  -  Suppression barrage flottant (CE2)
  -  Suppression canalisation (CE2)
  -  Suppression passerelle (CE2)
  -  Mise en place passages à gué (R6)
- Aménagements agricoles (R6)**
-  Mise en place d'abreuvoirs
  -  Mise en place de clôtures
- Diversification des habitats (R5)**
-  Mise en place de banquettes
  -  Mise en place d'épis
  -  Recharge granulométrique
  -  Reméandrage
- Restauration de berges (R4)**
-  Reprise de berges en génie végétal
  -  Reprofilage de berges
  -  Suppression de protections de berges

0 100 200 m















**Légende**

-  Limite du bassin versant
-  Cours d'eau
-  Limites communales





**Restauration des continuités écologiques**

-  Remplacement buse (CE1 et CE2)
-  Remplacement pont (CE1 et CE2)
-  Suppression vannage/seuil/batardeau (CE1 et CE2)
-  Suppression buse (CE1 et CE2)
-  Suppression barrage flottant (CE2)
-  Suppression canalisation (CE2)
-  Suppression passerelle (CE2)
-  Mise en place passages à gué (R6)




**Aménagements agricoles (R6)**

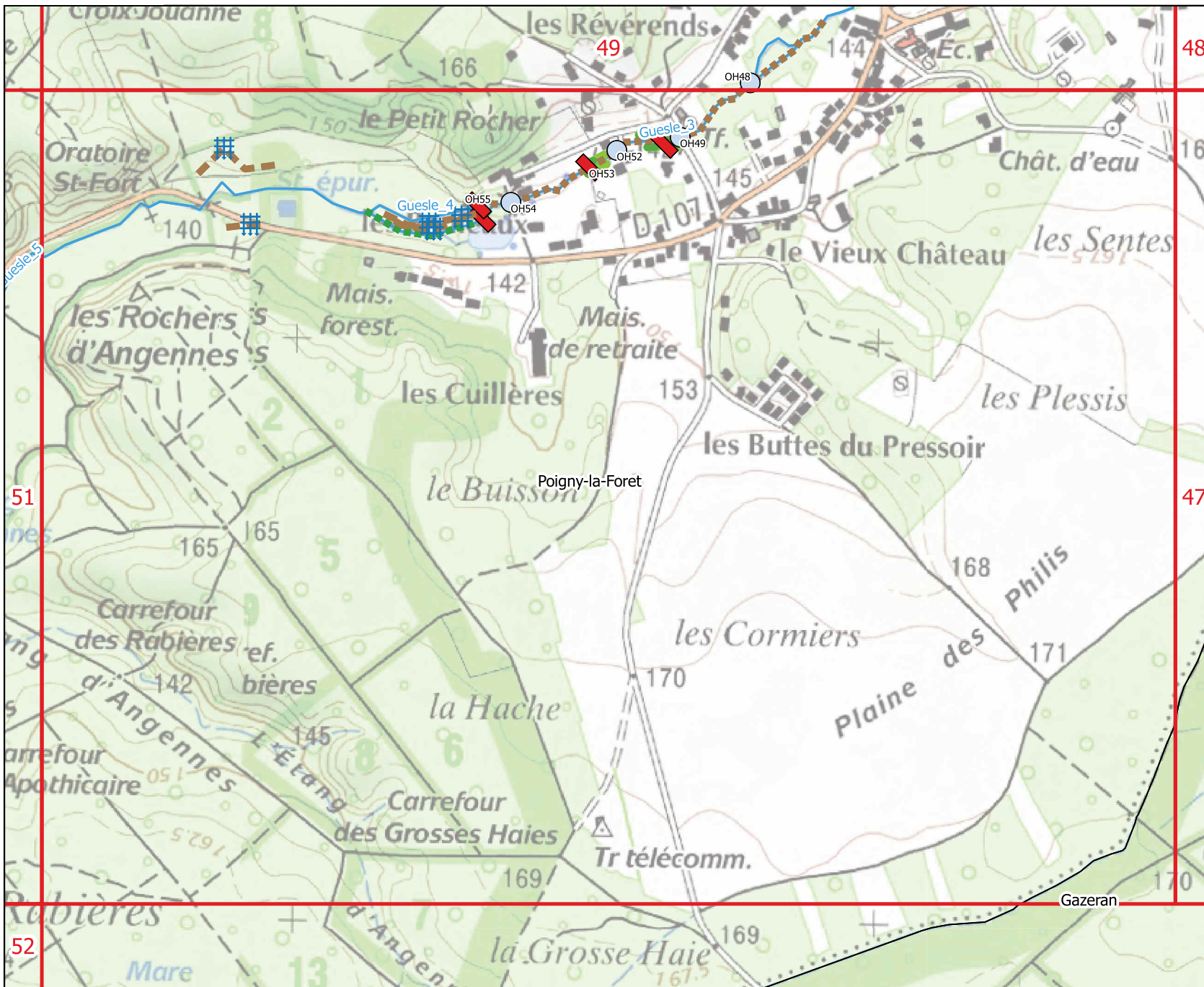
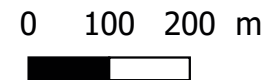
-  Mise en place d'abreuvoirs
-  Mise en place de clôtures

**Diversification des habitats (R5)**

-  Mise en place de banquettes
-  Mise en place d'épis
-  Recharge granulométrique
-  Reméandrage




**Restauration de berges (R4)**

-  Reprise de berges en génie végétal
-  Reprofilage de berges
-  Suppression de protections de berges















**Légende**

-  Limite du bassin versant
-  Cours d'eau
-  Limites communales





**Restauration des continuités écologiques**

-  Remplacement buse (CE1 et CE2)
-  Remplacement pont (CE1 et CE2)
-  Suppression vannage/seuil/batardeau (CE1 et CE2)
-  Suppression buse (CE1 et CE2)
-  Suppression barrage flottant (CE2)
-  Suppression canalisation (CE2)
-  Suppression passerelle (CE2)
-  Mise en place passages à gué (R6)




**Aménagements agricoles (R6)**

-  Mise en place d'abreuvoirs
-  Mise en place de clôtures

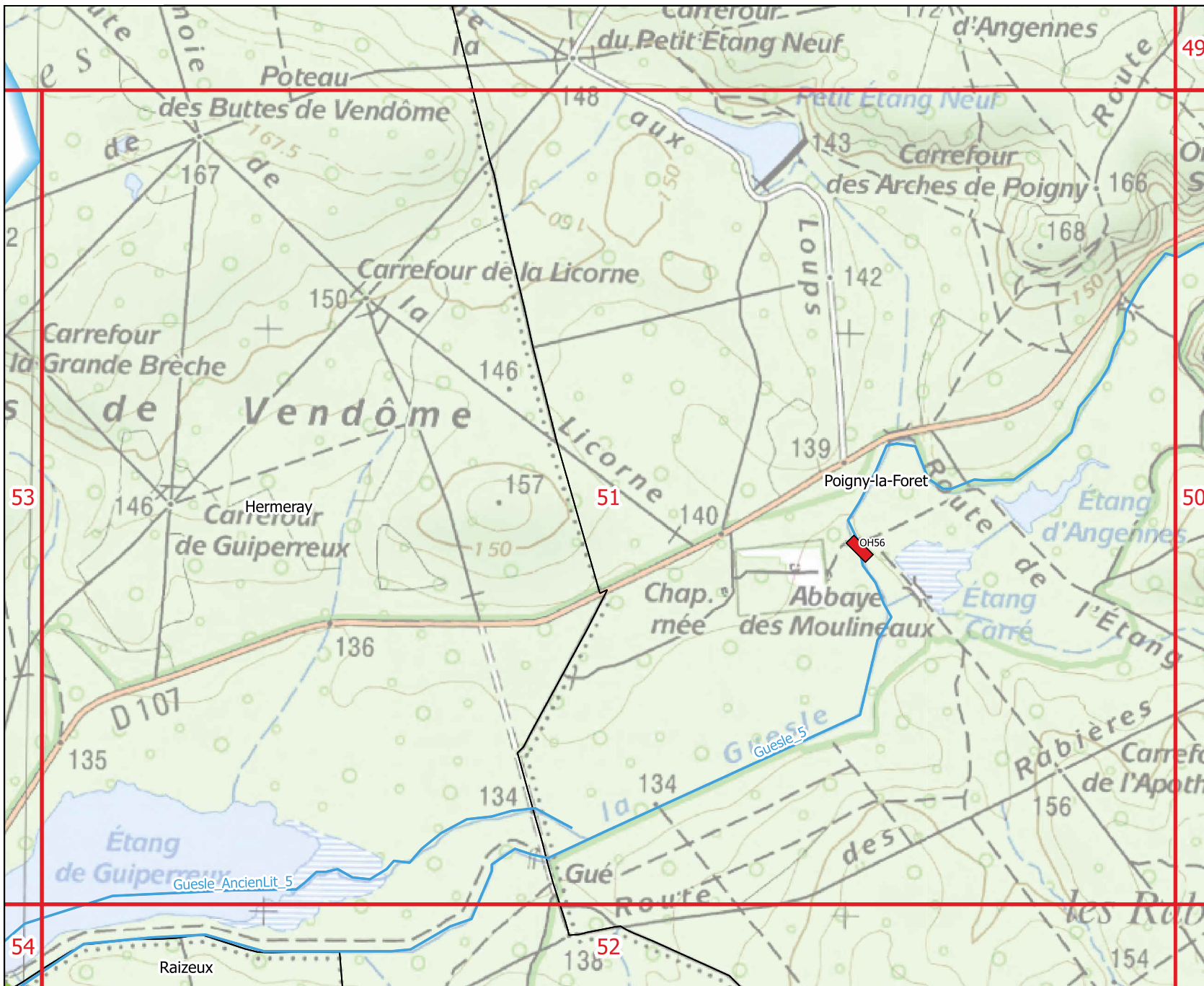
**Diversification des habitats (R5)**

-  Mise en place de banquettes
-  Mise en place d'épis
-  Recharge granulométrique
-  Reméandrage

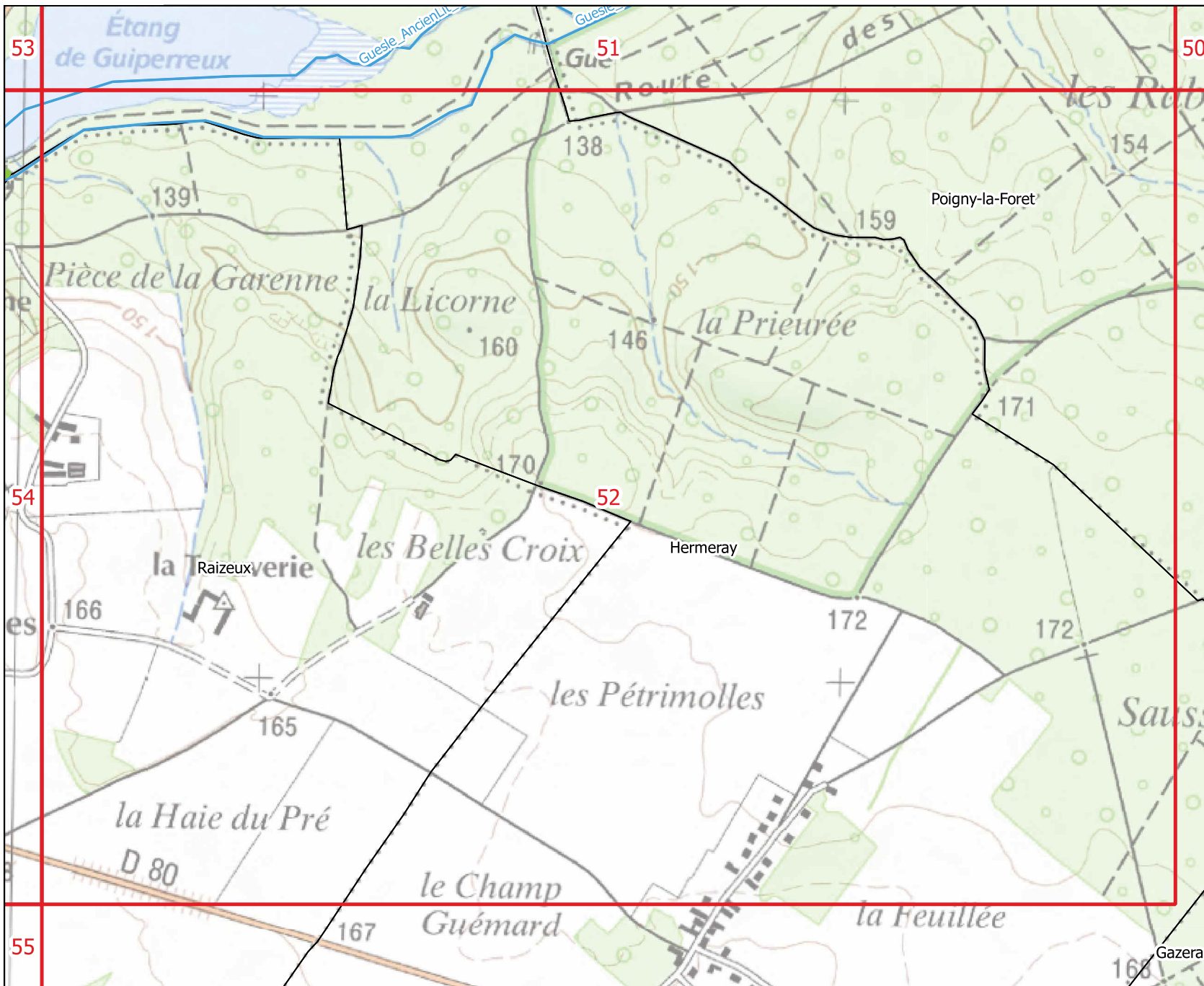
**Restauration de berges (R4)**

-  Reprise de berges en génie végétal
-  Reprofilage de berges
-  Suppression de protections de berges




0 100 200 m

















**Légende**

-  Limite du bassin versant
-  Cours d'eau
-  Limites communales





**Restauration des continuités écologiques**

-  Remplacement buse (CE1 et CE2)
-  Remplacement pont (CE1 et CE2)
-  Suppression vannage/seuil/batardeau (CE1 et CE2)
-  Suppression buse (CE1 et CE2)
-  Suppression barrage flottant (CE2)
-  Suppression canalisation (CE2)
-  Suppression passerelle (CE2)
-  Mise en place passages à gué (R6)




**Aménagements agricoles (R6)**

-  Mise en place d'abreuvoirs
-  Mise en place de clôtures

**Diversification des habitats (R5)**

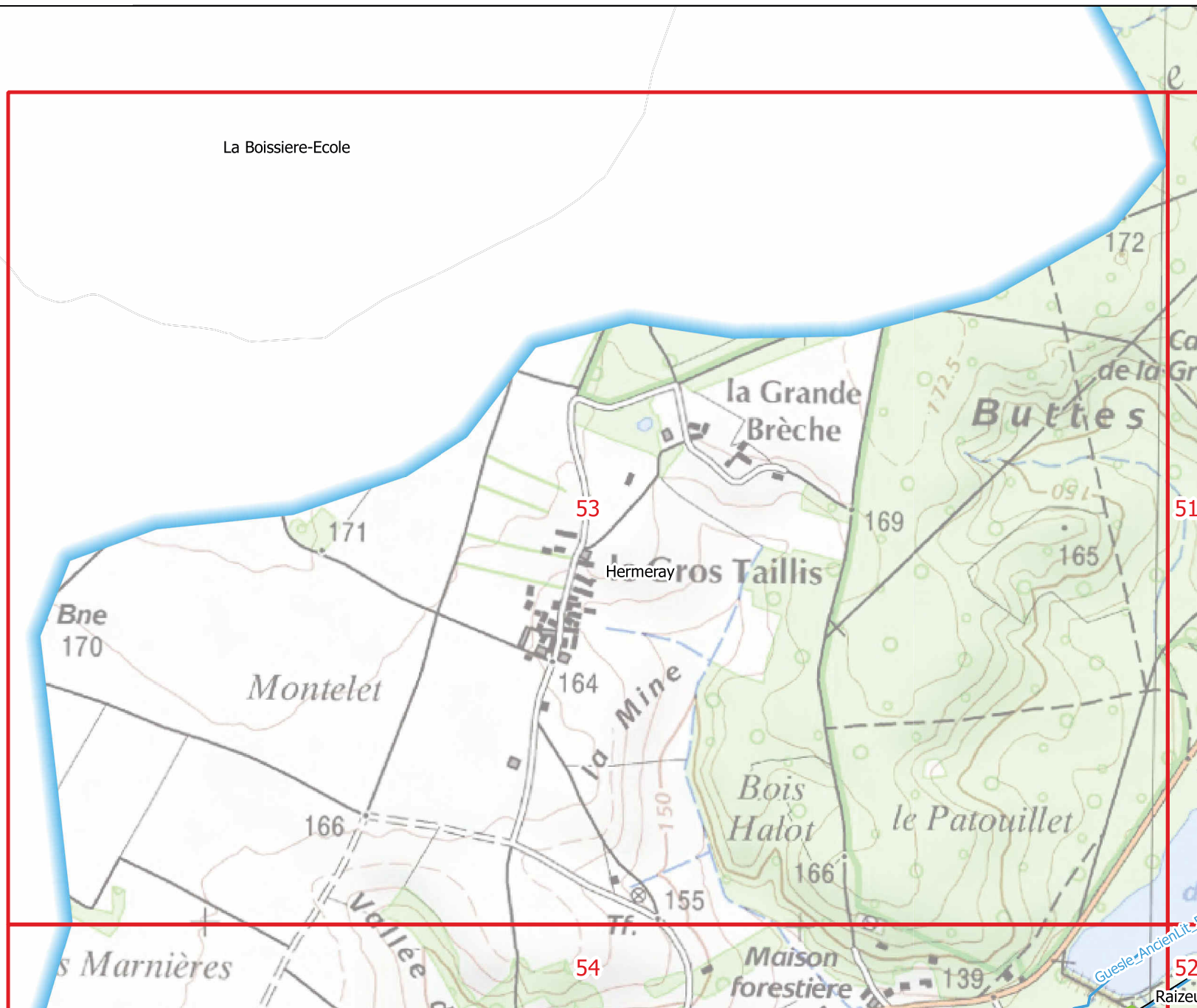
-  Mise en place de banquettes
-  Mise en place d'épis
-  Recharge granulométrique
-  Reméandrage

**Restauration de berges (R4)**




-  Reprise de berges en génie végétal
-  Reprofilage de berges
-  Suppression de protections de berges

0 100 200 m















**Légende**

-  Limite du bassin versant
-  Cours d'eau
-  Limites communales





**Restauration des continuités écologiques**

-  Remplacement buse (CE1 et CE2)
-  Remplacement pont (CE1 et CE2)
-  Suppression vannage/seuil/batardeau (CE1 et CE2)
-  Suppression buse (CE1 et CE2)
-  Suppression barrage flottant (CE2)
-  Suppression canalisation (CE2)
-  Suppression passerelle (CE2)
-  Mise en place passages à gué (R6)




**Aménagements agricoles (R6)**

-  Mise en place d'abreuvoirs
-  Mise en place de clôtures

**Diversification des habitats (R5)**

-  Mise en place de banquettes
-  Mise en place d'épis
-  Recharge granulométrique
-  Reméandrage

**Restauration de berges (R4)**





















-  Reprise de berges en génie végétal
-  Reprofilage de berges
-  Suppression de protections de berges

0 100 200 m

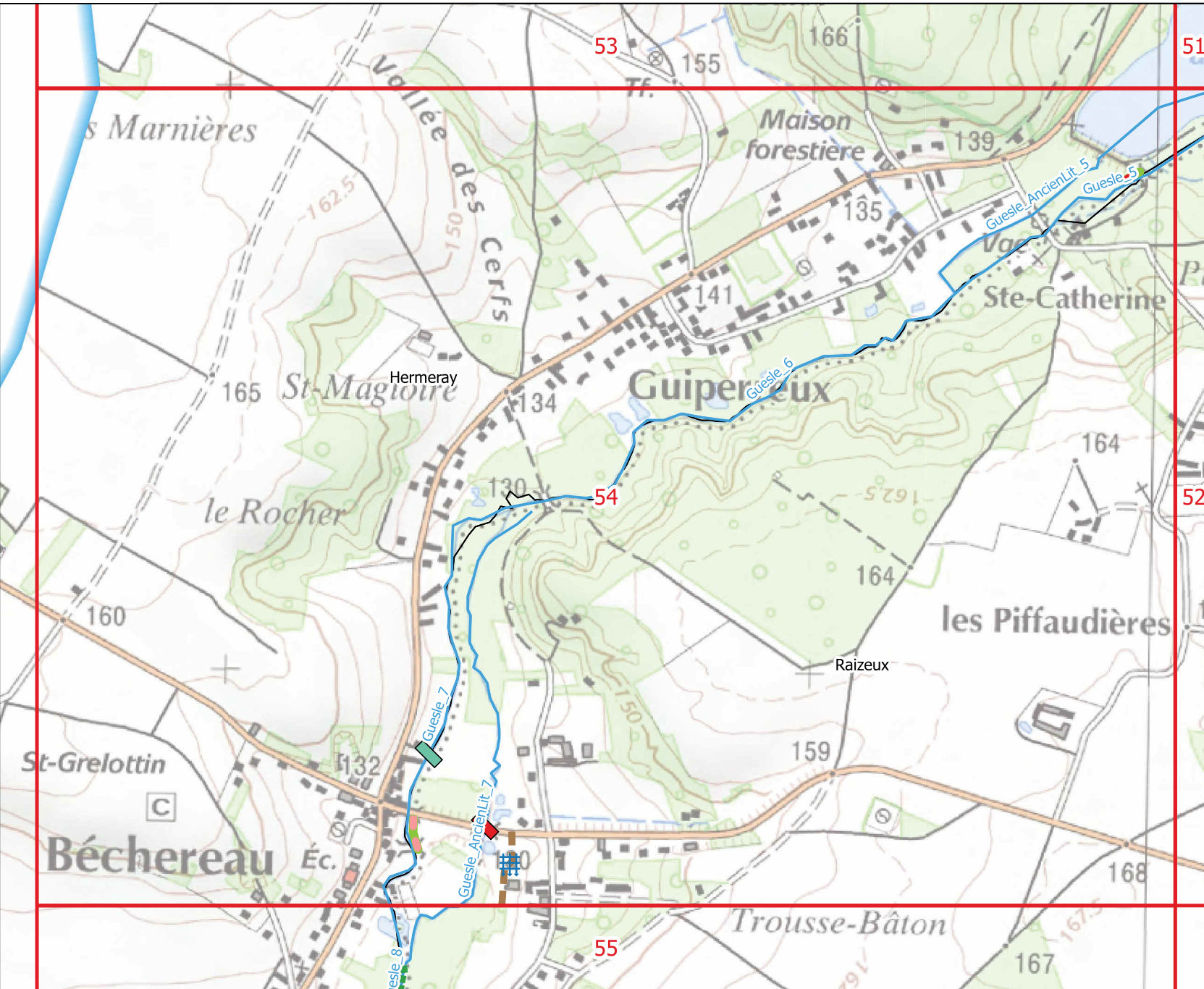
























**Légende**

-  Limite du bassin versant
-  Cours d'eau
-  Limites communales
- Restauration des continuités écologiques**
-  Remplacement buse (CE1 et CE2)
-  Remplacement pont (CE1 et CE2)
-  Suppression vannage/seuil/batardeau (CE1 et CE2)
-  Suppression buse (CE1 et CE2)
-  Suppression barrage flottant (CE2)
-  Suppression canalisation (CE2)
-  Suppression passerelle (CE2)
-  Mise en place passages à gué (R6)
- Aménagements agricoles (R6)**
-  Mise en place d'abreuvoirs
-  Mise en place de clôtures
- Diversification des habitats (R5)**
-  Mise en place de banquettes
-  Mise en place d'épis
-  Recharge granulométrique
-  Reméandrage
- Restauration de berges (R4)**
-  Reprise de berges en génie végétal
-  Reprofilage de berges
-  Suppression de protections de berges

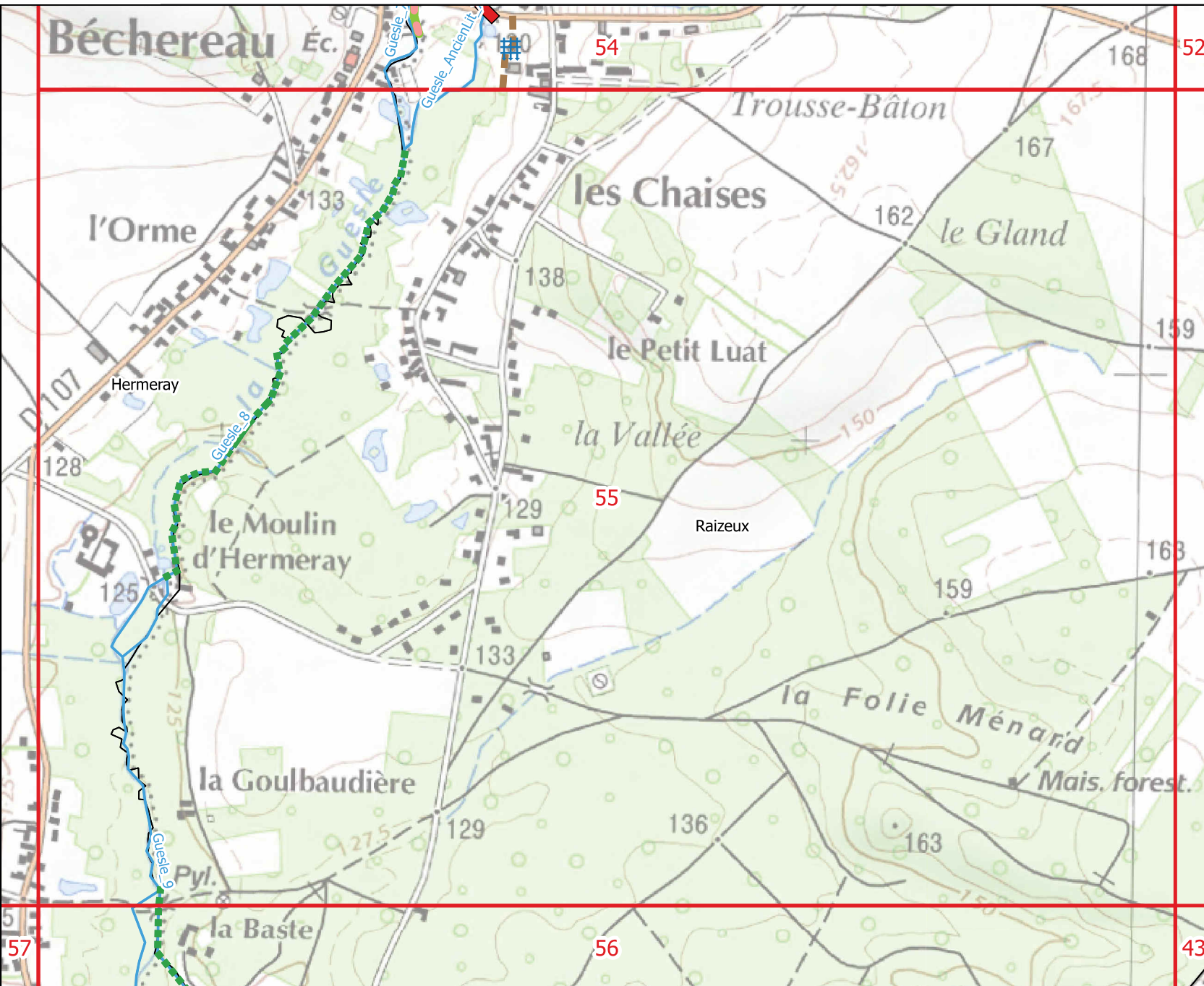
0 100 200 m



**Légende**




-  Limite du bassin versant
-  Cours d'eau
-  Limites communales
- Restauration des continuités écologiques**
-  Remplacement buse (CE1 et CE2)
-  Remplacement pont (CE1 et CE2)
-  Suppression vannage/seuil/batardeau (CE1 et CE2)
-  Suppression buse (CE1 et CE2)
-  Suppression barrage flottant (CE2)
-  Suppression canalisation (CE2)
-  Suppression passerelle (CE2)
-  Mise en place passages à gué (R6)
- Aménagements agricoles (R6)**
-  Mise en place d'abreuvoirs
-  Mise en place de clôtures
- Diversification des habitats (R5)**
-  Mise en place de banquettes
-  Mise en place d'épis
-  Recharge granulométrique
-  Reméandrage
- Restauration de berges (R4)**
-  Reprise de berges en génie végétal
-  Reprofilage de berges
-  Suppression de protections de berges

0 100 200 m















**Légende**

-  Limite du bassin versant
-  Cours d'eau
-  Limites communales





**Restauration des continuités écologiques**

-  Remplacement buse (CE1 et CE2)
-  Remplacement pont (CE1 et CE2)
-  Suppression vannage/seuil/batardeau (CE1 et CE2)
-  Suppression buse (CE1 et CE2)
-  Suppression barrage flottant (CE2)
-  Suppression canalisation (CE2)
-  Suppression passerelle (CE2)
-  Mise en place passages à gué (R6)




**Aménagements agricoles (R6)**

-  Mise en place d'abreuvoirs
-  Mise en place de clôtures

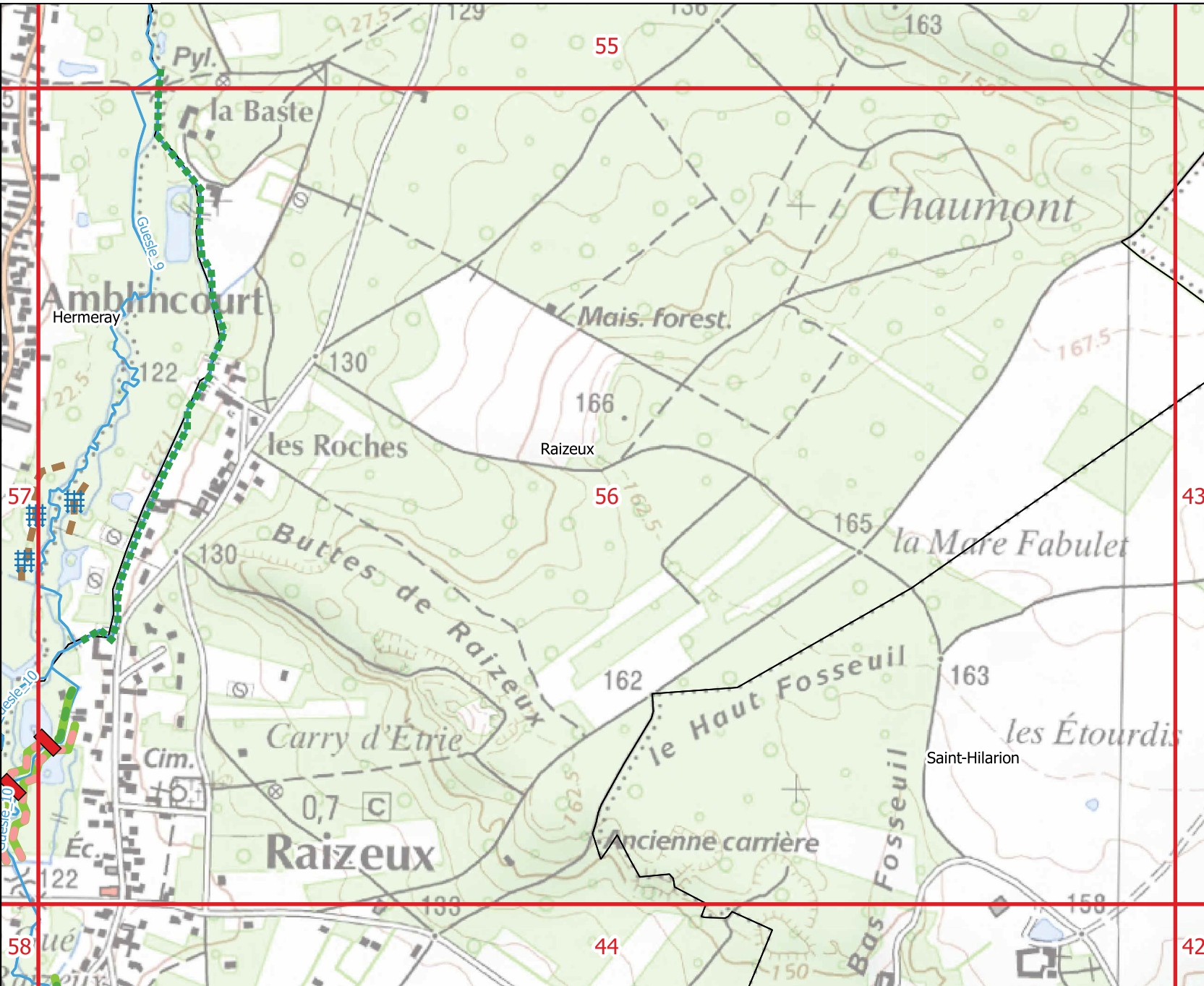
**Diversification des habitats (R5)**

-  Mise en place de banquettes
-  Mise en place d'épis
-  Recharge granulométrique
-  Reméandrage




**Restauration de berges (R4)**

-  Reprise de berges en génie végétal
-  Reprofilage de berges
-  Suppression de protections de berges









0 100 200 m





**Légende**

-  Limite du bassin versant
-  Cours d'eau
-  Limites communales





**Restauration des continuités écologiques**

-  Remplacement buse (CE1 et CE2)
-  Remplacement pont (CE1 et CE2)
-  Suppression vannage/seuil/batardeau (CE1 et CE2)
-  Suppression buse (CE1 et CE2)
-  Suppression barrage flottant (CE2)
-  Suppression canalisation (CE2)
-  Suppression passerelle (CE2)
-  Mise en place passages à gué (R6)




**Aménagements agricoles (R6)**

-  Mise en place d'abreuvoirs
-  Mise en place de clôtures

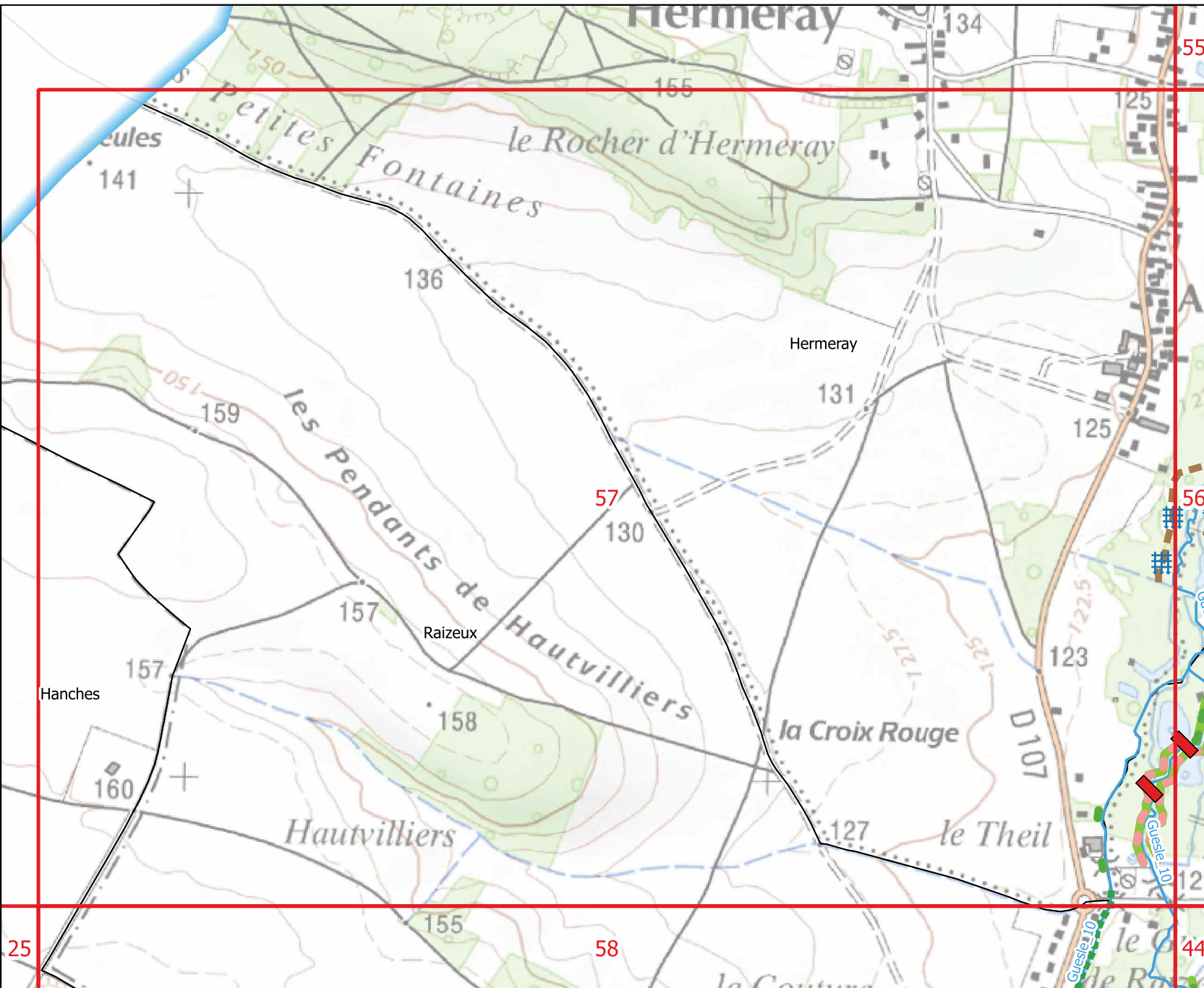
**Diversification des habitats (R5)**

-  Mise en place de banquettes
-  Mise en place d'épis
-  Recharge granulométrique
-  Reméandrage

**Restauration de berges (R4)**





















-  Reprise de berges en génie végétal
-  Reprofilage de berges
-  Suppression de protections de berges

0 100 200 m





**Légende**

-  Limite du bassin versant
  -  Cours d'eau
  -  Limites communales
- Restauration des continuités écologiques**
-  Remplacement buse (CE1 et CE2)
  -  Remplacement pont (CE1 et CE2)
  -  Suppression vannage/seuil/batardeau (CE1 et CE2)
  -  Suppression buse (CE1 et CE2)
  -  Suppression barrage flottant (CE2)
  -  Suppression canalisation (CE2)
  -  Suppression passerelle (CE2)
  -  Mise en place passages à gué (R6)
- Aménagements agricoles (R6)**
-  Mise en place d'abreuvoirs
  -  Mise en place de clôtures
- Diversification des habitats (R5)**
-  Mise en place de banquettes
  -  Mise en place d'épis
  -  Recharge granulométrique
  -  Reméandrage
- Restauration de berges (R4)**
-  Reprise de berges en génie végétal
  -  Reprofilage de berges
  -  Suppression de protections de berges

0 100 200 m

